



# Population indienne inscrite selon le sexe et la résidence

2008

Section des statistiques socio-économiques et démographiques  
Direction de la recherche stratégique et de l'analyse  
Direction générale des politiques stratégiques, de la planification et de la recherche  
Ministère des Affaires indiennes et du Nord Canada

Publié avec l'autorisation du  
ministre d'Affaires indiennes et du Nord Canada  
Ottawa, 2009

ISSN 1702-3238

© Ministre des Travaux publics et Services gouvernementaux Canada

## TABLE DES MATIÈRES

Reconnaisances .....	iv
Introduction .....	iv
Différences avec l'édition 2007.....	iv
Organisation des données .....	iv
Types de résidence.....	v
À l'intention des lecteurs .....	vi
Source des données .....	vi
Modifications administratives: Registre des Indiens 2008 .....	vii
<b><u>Statistiques sommaires</u></b>	
Population indienne inscrite selon la région et le type de résidence au 31 décembre 2008	ix
Population indienne inscrite selon le type de résidence au 31 décembre 1981-2008 .....	x
Les vingt bandes les plus peuplées au Canada au 31 décembre 2008 .....	xi
Bandes au Canada selon la taille au 31 décembre 2008.....	xii
Groupes d'enregistrement au Canada selon la taille au 31 décembre 2008.....	xiii
Population indienne inscrite, dans les réserves et hors des réserves, selon l'âge et le sexe, au 31 décembre 2008	
Région de l'Atlantique.....	xiv
Région du Québec.....	xv
Région de l'Ontario.....	xvi
Région du Manitoba .....	xvii
Région de la Saskatchewan .....	xviii
Région de l'Alberta .....	xix
Région de la Colombie-Britannique .....	xx
Région du Yukon.....	xxi
Région des Territoires du Nord-Ouest .....	xxii
Canada/Toutes les régions.....	xxiii

## TABLE DES MATIÈRES (suite)

### Tableaux détaillés

Population indienne inscrite selon le sexe et le type de résidence, selon le groupe, le centre de responsabilité et la région, 31 décembre 2008

<u>Région</u>	
Atlantique .....	1
Québec.....	5
Ontario .....	11
Manitoba .....	27
Saskatchewan.....	33
Alberta.....	41
Colombie-Britannique .....	47
Yukon.....	66
Territoires du Nord-Ouest.....	68
Canada/Toutes les régions.....	71

## **RECONNAISSANCES**

Cette publication a été préparée par Eric McGregor de la Direction de la recherche stratégique et de l'analyse, et en collaboration avec le Bureau du registraire des Indiens (BRI), secteur de résolution et des affaires individuelles.

Si vous avez besoin de clarifications ou de statistiques additionnelles sur la population, veuillez composer le 1-800-567-9604 ou, par courrier électronique, [InfoPubs@ainc-inac.gc.ca](mailto:InfoPubs@ainc-inac.gc.ca).

## **INTRODUCTION**

En vertu de la *Loi sur les Indiens* (chapitre I, paragraphe 5 (1)), le ministère des Affaires indiennes et du Nord canadien (MAINC) est tenu d'inscrire au **Registre des Indiens** le nom des individus inscrits conformément à la Loi. Le Système d'inscription des Indiens (SII) est une base de données contenant les noms des individus inscrits et une série de données supplémentaires. La *Population indienne inscrite selon le sexe et la résidence* décrit la population du SII telle qu'inscrite au 31 décembre 2008. Des statistiques descriptives sont compilées à partir du SII, telles le sexe, la résidence, le groupe d'enregistrement, le centre de responsabilité et la région.

## **DIFFÉRENCES AVEC L'ÉDITION 2007**

Il n'y a aucun changement majeur dans le rapport de cette année.

## **ORGANISATION DES DONNÉES**

Les données sont divisées en deux sections principales. La première porte sur des statistiques sommaires ayant trait à la distribution selon l'âge, le sexe et le type de résidence pour toutes les régions et le Canada.

La deuxième partie donne des renseignements sur chaque groupe d'enregistrement par sexe, résidence, centre de responsabilité et région (voir la définition de « groupe d'enregistrement » à la page vi). En raison de la *Loi sur la protection des renseignements personnels*, les données sont présentées en trois colonnes (les types de résidence 1 à 5 sont réunis dans la catégorie « Dans les réserves et sur les terres de la Couronne »). De cette façon, les petits chiffres sont moins nombreux, ce qui diminue la possibilité d'identifier les individus.

Tous les groupes d'inscription constitués de moins de 40 membres sont exclus de la section des tableaux détaillés et indiqués par un \* à chaque case. De plus, nous avons appliqué une suppression aux cases individuelles de moins de 10 personnes et aux cases adjacentes pour empêcher la divulgation par recoupements. Le dénombrement de toute case supprimée est toutefois inclus dans les recoupements des totaux de district, régionaux et nationaux.

Au total, les données pour 11 groupes d'enregistrement et listes générales ont été supprimées. Concernant les groupes d'enregistrement, la suppression affecte la Colombie-Britannique avec cinq. Concernant les listes générales, la suppression affecte la région de l'Ontario avec deux, une au Manitoba, deux en Saskatchewan et une au Yukon.

## TYPES DE RÉSIDENCE

Voici les six types de résidence, tous couramment utilisés dans le Registre des Indiens. Ils représentent les individus inscrits en vertu de la *Loi sur les Indiens* ou qui sont des descendants des individus inscrits en vertu de la *Loi sur les Indiens* :

- 1) Dans une réserve, propre bande
- 2) Dans une réserve, autre bande
- 3) Sur une terre de la Couronne, propre bande
- 4) Sur une terre de la Couronne, autre bande
- 5) Sur une terre de la Couronne, aucune bande
- 6) Hors réserve

Contrairement à certains autres systèmes d'AINC, le Registre des Indiens ne fait pas la distinction entre les réserves administrées en vertu de la *Loi sur les Indiens* et les terres associées aux Premières nations et administrées en vertu d'accords sur l'autonomie gouvernementale. Techniquement, une fois qu'un accord est ratifié, les terres ne sont plus considérées comme des réserves indiennes aux termes de la *Loi sur les Indiens*. Par conséquent, les répondants qui font partie de la catégorie « Dans les réserves ou sur les terres de la Couronne » peuvent résider sur des terres considérées comme des réserves indiennes au sens de la *Loi sur les Indiens*, dans des établissements indiens considérés comme se trouvant sur des terres de la Couronne et sur d'autres terres associées aux Premières nations autonomes.

La catégorie « hors réserve » représente les individus associés aux Premières nations qui n'habitent ni dans une réserve, ni sur une terre de la Couronne d'après le Registre des Indiens.

### **Distinction entre les mots “Bande”, “Groupe d'enregistrement” et “Réserve”**

Une **bande**\* est un groupe d'Indiens selon le cas à l'usage et au profit communs desquels des terres appartenant à Sa Majesté ont été mises de côté ou à l'usage et au profit communs desquels, Sa Majesté détient des sommes d'argent ou que le gouverneur en conseil déclaré être une bande pour l'application de la *Loi sur les Indiens*.

Un **groupe d'enregistrement** est un terme administratif utilisé dans le Registre des Indiens. Pour les détails, voir le page vi, point 1 sous la section Source des Données.

Une **réserve**\* est une parcelle de terrain dont Sa Majesté est propriétaire et qu'elle a mise de côté à l'usage et au profit d'une bande.

Au 31 décembre 2008, il y avait 615 bandes ou 630 groupes d'enregistrement au Canada et 3 003 réserves, qui ne sont pas toutes habitées.

\*Source: *Loi sur les Indiens*

## **À L'INTENTION DES LECTEURS**

Le Registre des Indiens a pour objet de contenir les noms individuels en vertu de la *Loi sur les Indiens*. Le Registre des Indiens ne contient pas le nom de toutes les personnes ayant le droit d'être inscrites en vertu de la *Loi sur les Indiens*. Il ne contient que le nom des personnes qui ont fait une demande d'inscription et dont les droits ont été certifiés. Conséquemment, les données du SII pourraient ne pas satisfaire les exigences de certaines activités statistiques (p.ex.: projections démographiques, caractéristiques sur la migration).

Il y a un délai entre le moment où un événement se produit, est déclaré et subséquemment documenté et la mise à jour du Registre des Indiens. Il est donc possible que certains événements qui se sont produits avant le 31 décembre 2008 ne soient pas inscrits au Registre des Indiens tels que documentés au 31 décembre 2008. Les exemples suivants illustrent ce concept:

1. Les nouveaux-nés ayant droit à l'inscription au moment de leur naissance peuvent ne pas être inscrits au 31 décembre. Souvent, les parents ne déclarent la naissance de leur enfant que quelques années plus tard. Il est estimé, que de toutes les naissances inscrites en 2008, environ 69 pourcent ont eu lieu avant 2008.
2. Les noms des personnes décédées ne sont rayés du Registre des Indiens que lorsque le MAINC est avisé officiellement des décès. Un certificat de décès ou une confirmation de décès présumé est normalement nécessaire pour rayer un nom du Registre des Indiens.
3. Les codes de résidence ne sont normalement mis à jour que lorsqu'un événement est inscrit, malgré que certaines bandes font une mise à jour plus fréquemment. La résidence demeure une catégorie facultative, puisqu'il n'est pas obligatoire de recueillir cette information.

## **SOURCE DES DONNÉES**

Des individus sont considérés comme des Indiens inscrits lorsque leurs noms apparaissent au Registre des Indiens. Les noms sont ajoutés au Registre des Indiens ou en sont rayés à partir de sources légales d'information, par exemple les certificats provinciaux de naissance ou de décès.

L'addition ou la suppression d'un nom au Registre des Indiens doit être approuvée par le Registraire, conformément à la *Loi sur les Indiens*.

### ***Les points suivants peuvent modifier l'interprétation et l'utilisation***

1. Les données dans les tableaux détaillés sont présentées par groupe d'enregistrement. Un groupe d'enregistrement est un terme administratif relatif à un groupe d'individus inscrits au Registre des Indiens, membres d'une bande indienne ou qui en sont les descendants. Une bande relève habituellement d'un seul groupe d'enregistrement, sauf dans les trois cas suivants: la bande de « Six Nations of the Grand River » en Ontario est constituée de 13 groupes d'enregistrement (page xi); la bande de Stoney en Alberta est constituée de trois groupes d'enregistrement, Bearspaw, Chiniki et Wesley; et les Premières nations de Champagne et de Aishihik dans la région du Yukon comprend deux groupes d'enregistrement, Aishihik et Champagne. Les groupes d'enregistrement reliés à ces bandes sont mentionnés dans les tableaux détaillés.

2. L'affiliation d'un individu à un groupe d'enregistrement dans le système d'inscription des Indiens est basée sur la descendance et peut avoir très peu de relation avec les règles d'appartenance de la bande locale. Les bandes peuvent exercer leur droit d'implanter leurs règles d'appartenance en vertu de l'article 10 de la *Loi sur les Indiens*. Au 31 décembre 2008, **231** des 615 bandes, ou 37,6 pourcent, avaient exercé ce droit. L'inscription peut aussi être déterminée par d'autres lois que la *Loi sur les Indiens*, telles que :

*l'Accord définitif Nisga'a* (4 bandes),  
*l'Autonomie gouvernementale de la bande indienne Sechelte* (1 bande),  
*l'Autonomie gouvernementale des Premières Nations du Yukon* (9 bandes),  
*Les Cris et les Naskapis du Québec* (9 bandes),  
*l'Entente définitive de la Première nation des Kwanlin Dun* (1 bande) et  
*l'Entente sur l'autonomie gouvernementale de la Première nation de Westbank* (1 bande).

Les statistiques de cette publication tiennent compte des individus inscrits dans un **groupe d'enregistrement** sans tenir compte de leur appartenance à une bande.

3. La catégorie « *Dans les réserves et sur les terres de la Couronne* » n'indique pas nécessairement le lieu de résidence des individus. Comme pour la catégorie « hors réserve », il est possible que les individus ne résident pas dans la région particulière à sa bande, ou même au Canada, car les données sont présentées par bande d'appartenance.

### **MODIFICATIONS ADMINISTRATIVES – REGISTRE DES INDIENS 2008**

<b>Groupes visés par région en 2007</b>	<b>Modification par région en 2008</b>
<b>Région du Québec</b>	
Betsiamites (085)	Bande des Innus de Pessamit (085)
Naskapi du Québec (081)	Nation Naskapi de Kawawachikamach (081)

# **STATISTIQUES SOMMAIRES**



### Population indienne inscrite selon la région et le type de résidence au 31 décembre 2008

Région	Nombre de bandes	Totale a + b + c	Dans les réserves (a)	Sur les terres de la Couronne (b)	Hors réserve (c)
Atlantique	33	32 970	20 855	27	12 088
Québec	39	72 090	49 069	1 657	21 364
Ontario *	126	175 178	83 609	1 702	89 867
Manitoba	63	130 565	80 552	919	49 094
Saskatchewan	70	128 654	62 171	1 820	64 663
Alberta *	44	103 441	63 230	2 775	37 436
Colombie-Britannique	198	125 789	59 345	322	66 122
Yukon *	16	8 285	509	3 400	4 376
Territoires du Nord-ouest	26	17 068	307	11 334	5 427
Canada	615	794 040	419 647	23 956	350 437

\* Voir page vi pour la liste des groupes d'enregistrement affiliés à une bande

Les catégories « dans les réserves » et/ou « sur les terres de la Couronne » peuvent inclure des individus résidant sur des terres associées aux Premières nations régies par des accords sur l'autonomie gouvernementale.

**Population indienne inscrite selon le type de résidence  
au Canada, 31 décembre 1981 à 2008**

<b>Année</b>	<b>Nombre de bandes</b>	<b>Totale a + b + c</b>	<b>Dans les réserves (a)</b>	<b>Sur les terres de la Couronne (b)</b>	<b>Hors réserve (c)</b>
1981	576	323 782	203 517	23 975	96 290
1982	577	332 178	210 779	24 861	96 538
1983	578	341 968	218 117	25 439	98 412
1984	581	348 809	223 169	25 539	100 101
1985	592	360 241	228 517	27 179	104 545
1986	592	387 829	235 642	28 545	123 642
1987	592	415 898	242 837	25 637	147 424
1988	593	443 884	254 074	19 692	170 118
1989	596	466 337	260 760	18 911	186 666
1990	601	490 178	273 992	19 212	196 974
1991	603	511 791	284 649	20 110	207 032
1992	604	533 461	295 032	20 631	217 798
1993	605	553 316	305 247	21 197	226 872
1994	607	573 657	314 843	21 800	237 014
1995	608	593 050	325 453	22 466	245 131
1996	609	610 874	331 289	23 080	256 505
1997	608	627 435	341 825	23 981	261 629
1998	609	642 414	351 671	24 056	266 687
1999	610	659 890	360 707	24 071	275 112
2000	612	675 499	368 556	23 437	283 506
2001	612	690 101	373 121	23 567	293 413
2002	614	704 851	380 067	23 270	301 514
2003	614	719 496	386 605	23 066	309 825
2004	614	733 626	391 459	23 963	318 204
2005	615	748 371	397 980	24 203	326 188
2006	615	763 555	404 117	24 329	335 109
2007	615	778 050	410 889	23 697	343 464
2008	615	794 040	419 647	23 956	350 437

Les catégories « dans les réserves » et/ou « sur les terres de la Couronne » peuvent inclure des individus résidant sur des terres associées aux Premières nations régies par des accords sur l'autonomie gouvernementale.

### Les vingt bandes les plus peuplées au Canada au 31 décembre 2008

Nom de bande	Région	Population du Registre des Indiens
Six Nations of the Grand River (121) <sup>1</sup>	Ontario	23 289
Mohawks of Akwesasne (159)	Ontario	10 811
Blood (435)	Alberta	10 498
Kahnawake (070)	Québec	9 671
Saddle Lake (462)	Alberta	8 918
Lac La Ronge (353)	Saskatchewan	8 715
Peter Ballantyne Cree Nation (355)	Saskatchewan	8 557
Peguis (269)	Manitoba	8 468
Mohawks of the Bay of Quinte (164)	Ontario	7 819
Wikwemikong (175)	Ontario	7 192
Bigstone Cree Nation (458)	Alberta	7 103
Cross Lake First Nation (276)	Manitoba	7 006
Samson (444)	Alberta	6 992
Fort Alexander (262)	Manitoba	6 866
Norway House Cree Nation (278)	Manitoba	6 700
Siksika Nation (430)	Alberta	6 386
Sandy Bay (283)	Manitoba	5 551
Oneida Nation of the Thames (169)	Ontario	5 353
Opaskwayak Cree Nation (315)	Manitoba	5 125
Montagnais du Lac St.-Jean (076)	Québec	4 941

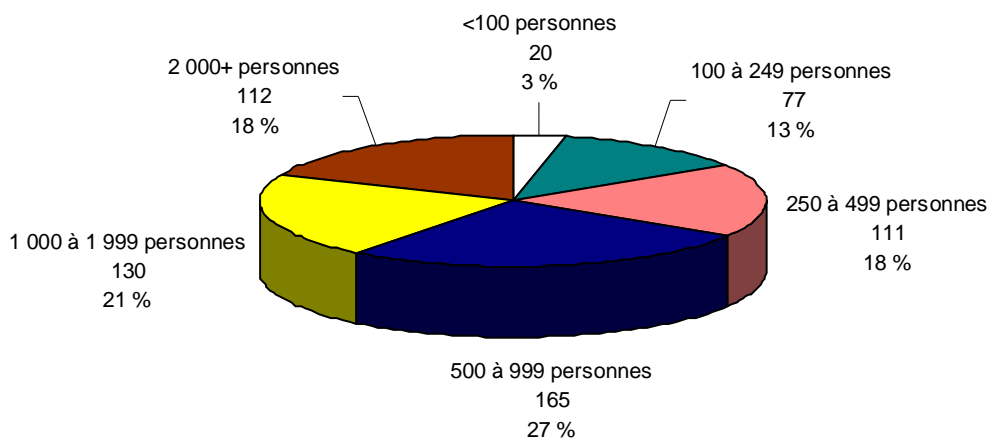
Un changement s'est produit dans les classements après la publication de l'an dernier : les Premières nations de Cross Lake et de Samson ont changé de rang l'une avec l'autre.

<sup>1</sup>La bande « Six Nations of the Grand River » comprend les 13 groupes d'enregistrement suivants:

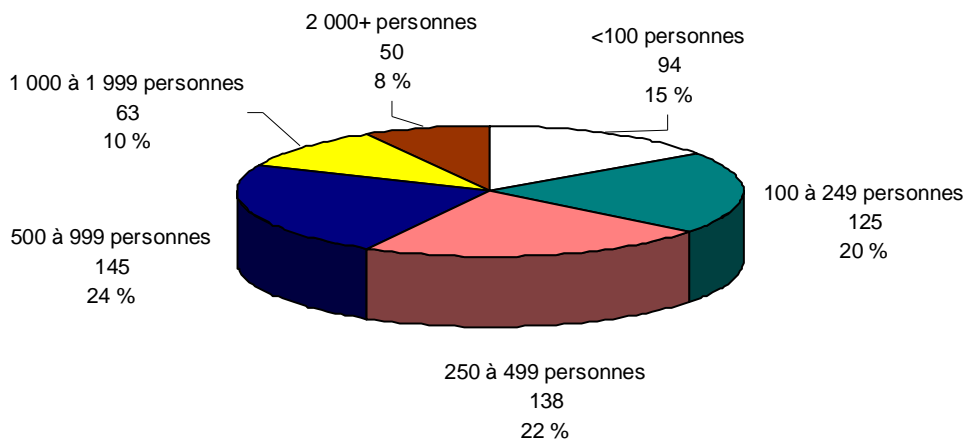
Bay of Quinte Mohawk, Bearfoot Onondaga, Delaware, Konadaha Seneca, Lower Cayuga, Lower Mohawk, Niharondasa Seneca, Oneida, Onondaga Clear Sky, Tuscarora, Upper Cayuga, Upper Mohawk, Walker Mohawk

## **Bandes au Canada selon la taille au 31 décembre 2008**

### **Population totale**



### **Population dans les réserves et sur les terres de la Couronne**



« dans les réserves et sur les terres de la Couronne » inclue des terres affiliées à des Premières Nations ayant des ententes d'autonomie gouvernementale.

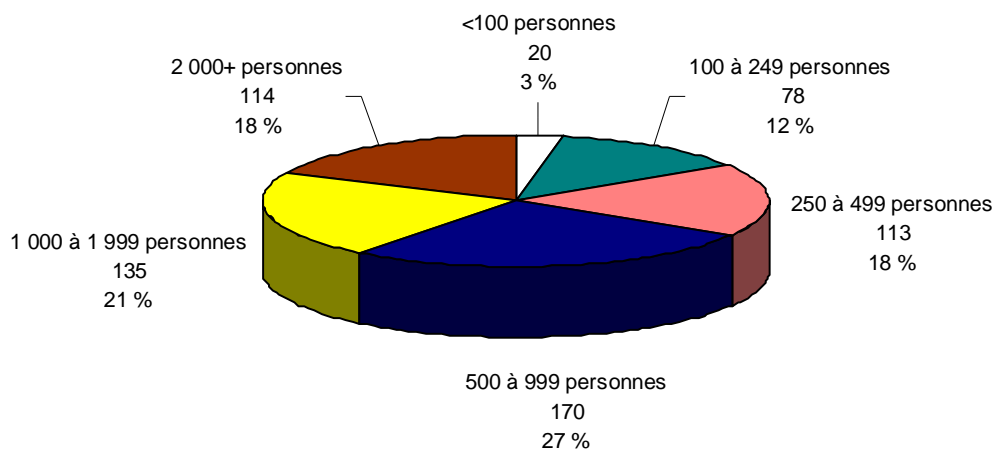
Nombre total de bandes \*  
615

Effectif moyen des bandes  
1 291

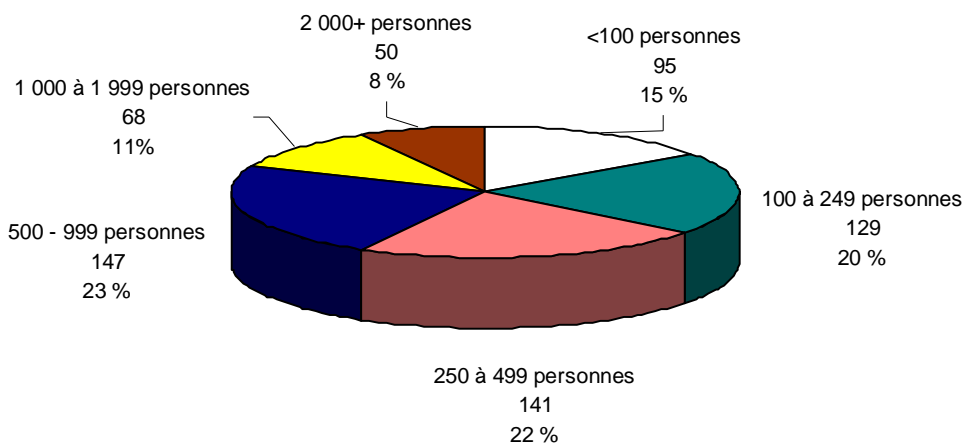
\* Voir page v pour la définition de « bande »

## Groupes d'enregistrement au Canada selon la taille au 31 décembre 2008

### Population Totale



### Population dans les réserves et sur les terres de la Couronne



« dans les réserves et sur les terres de la Couronne » inclue des terres affiliées à des Premières Nations ayant des ententes d'autonomie gouvernementale.

Nombre total de bandes *	630
Effectif moyen des bandes	1 260

\* Voir page vi pour la définition de « groupe d'enregistrement »

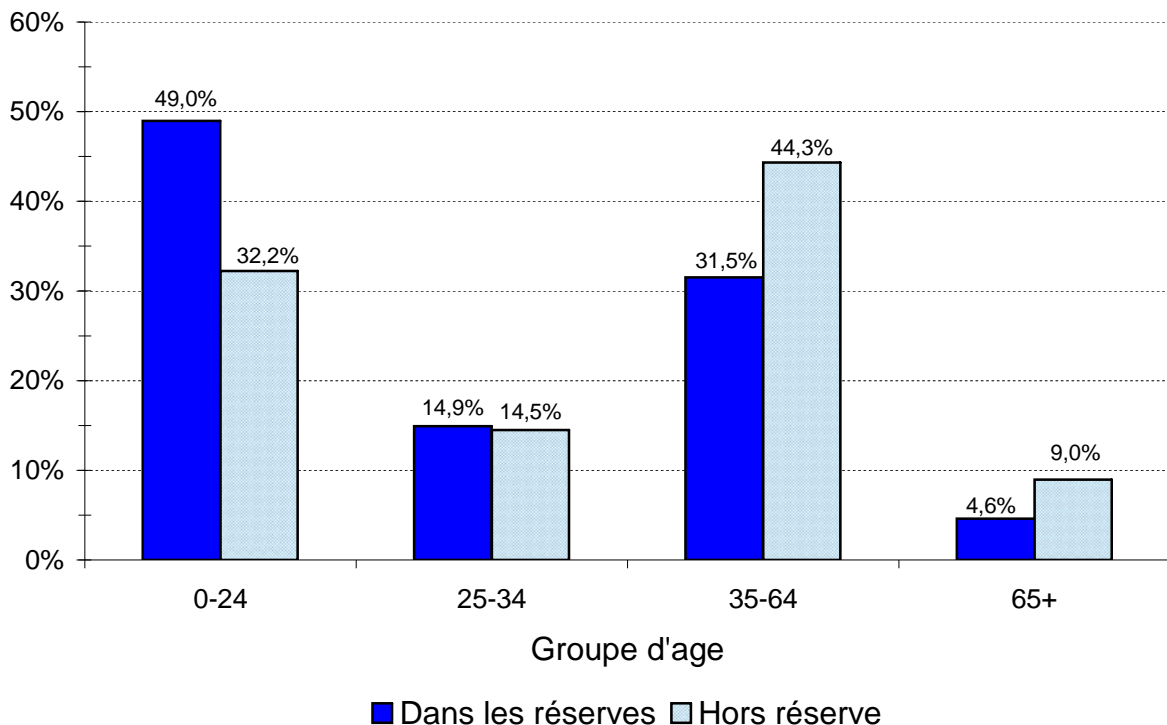
## Région de l'Atlantique

### Population indienne inscrite, selon le type de résidence, l'âge et le sexe, au 31 décembre 2008

Âge	Dans les réserves *				Hors réserve				Total			
	Hommes		Femmes		Hommes		Femmes		Hommes		Femmes	
	#	%	#	%	#	%	#	%	#	%	#	%
0-4	929	4,4	851	4,1	268	2,2	240	2,0	1 197	3,6	1 091	3,3
5-9	1 112	5,3	1 024	4,9	364	3,0	376	3,1	1 476	4,5	1 400	4,2
10-14	1 121	5,4	1 132	5,4	435	3,6	457	3,8	1 556	4,7	1 589	4,8
15-19	1 103	5,3	1 077	5,2	480	4,0	417	3,4	1 583	4,8	1 494	4,5
20-24	973	4,7	904	4,3	429	3,5	430	3,6	1 402	4,3	1 334	4,0
25-29	813	3,9	841	4,0	425	3,5	462	3,8	1 238	3,8	1 303	4,0
30-34	733	3,5	732	3,5	438	3,6	425	3,5	1 171	3,6	1 157	3,5
35-39	789	3,8	728	3,5	540	4,5	548	4,5	1 329	4,0	1 276	3,9
40-44	721	3,5	747	3,6	519	4,3	572	4,7	1 240	3,8	1 319	4,0
45-49	632	3,0	665	3,2	448	3,7	600	5,0	1 080	3,3	1 265	3,8
50-54	512	2,5	505	2,4	360	3,0	572	4,7	872	2,6	1 077	3,3
55-59	350	1,7	393	1,9	240	2,0	413	3,4	590	1,8	806	2,4
60-64	249	1,2	287	1,4	194	1,6	352	2,9	443	1,3	639	1,9
65 +	402	1,9	557	2,7	389	3,2	695	5,7	791	2,4	1 252	3,8
<b>Total</b>	<b>10 439</b>	<b>50,0</b>	<b>10 443</b>	<b>50,0</b>	<b>5 529</b>	<b>45,7</b>	<b>6 559</b>	<b>54,3</b>	<b>15 968</b>	<b>48,4</b>	<b>17 002</b>	<b>51,6</b>
<b>Total - deux sexes</b>	20 882 63%				12 088 37%				32 970 100%			

\* La catégorie « Dans les réserves » inclue les individus qui vivent sur les terres de la Couronne et sur d'autres terres affiliées à des Premières Nations ayant des ententes d'autonomie gouvernementale.

### Population indienne inscrite, selon le type de résidence et le groupe d'âge, au 31 décembre 2008



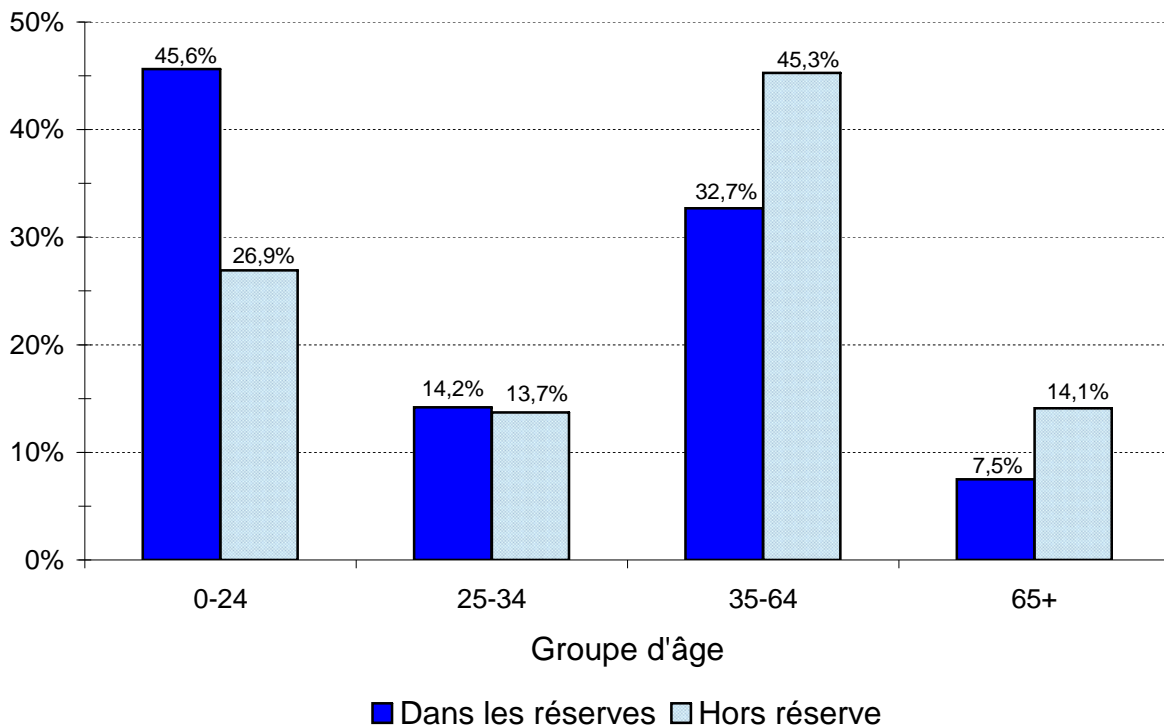
## Région du Québec

### Population indienne inscrite, selon le type de résidence, l'âge et le sexe, au 31 décembre 2008

Âge	Dans les réserves *				Hors réserve				Total			
	Hommes		Femmes		Hommes		Femmes		Hommes		Femmes	
	#	%	#	%	#	%	#	%	#	%	#	%
0-4	2 114	4,2	1 850	3,6	417	2,0	355	1,7	2 531	3,5	2 205	3,1
5-9	2 492	4,9	2 303	4,5	510	2,4	524	2,5	3 002	4,2	2 827	3,9
10-14	2 555	5,0	2 470	4,9	668	3,1	585	2,7	3 223	4,5	3 055	4,2
15-19	2 661	5,2	2 483	4,9	687	3,2	694	3,2	3 348	4,6	3 177	4,4
20-24	2 110	4,2	2 114	4,2	643	3,0	671	3,1	2 753	3,8	2 785	3,9
25-29	1 888	3,7	1 816	3,6	739	3,5	705	3,3	2 627	3,6	2 521	3,5
30-34	1 800	3,5	1 699	3,3	701	3,3	786	3,7	2 501	3,5	2 485	3,4
35-39	1 889	3,7	1 804	3,6	761	3,6	837	3,9	2 650	3,7	2 641	3,7
40-44	1 756	3,5	1 766	3,5	854	4,0	985	4,6	2 610	3,6	2 751	3,8
45-49	1 584	3,1	1 600	3,2	874	4,1	1 035	4,8	2 458	3,4	2 635	3,7
50-54	1 251	2,5	1 378	2,7	735	3,4	1 070	5,0	1 986	2,8	2 448	3,4
55-59	937	1,8	1 031	2,0	611	2,9	774	3,6	1 548	2,1	1 805	2,5
60-64	728	1,4	852	1,7	446	2,1	687	3,2	1 174	1,6	1 539	2,1
65 +	1 624	3,2	2 171	4,3	1 051	4,9	1 959	9,2	2 675	3,7	4 130	5,7
<b>Total</b>	<b>25 389</b>	<b>50,1</b>	<b>25 337</b>	<b>49,9</b>	<b>9 697</b>	<b>45,4</b>	<b>11 667</b>	<b>54,6</b>	<b>35 086</b>	<b>48,7</b>	<b>37 004</b>	<b>51,3</b>
<b>Total - deux sexes</b>	50 726 70%				21 364 30%				72 090 100%			

\* La catégorie « Dans les réserves » inclue les individus qui vivent sur les terres de la Couronne et sur d'autres terres affiliées à des Premières Nations ayant des ententes d'autonomie gouvernementale.

### Population indienne inscrite, selon le type de résidence et le groupe d'âge, au 31 décembre 2008



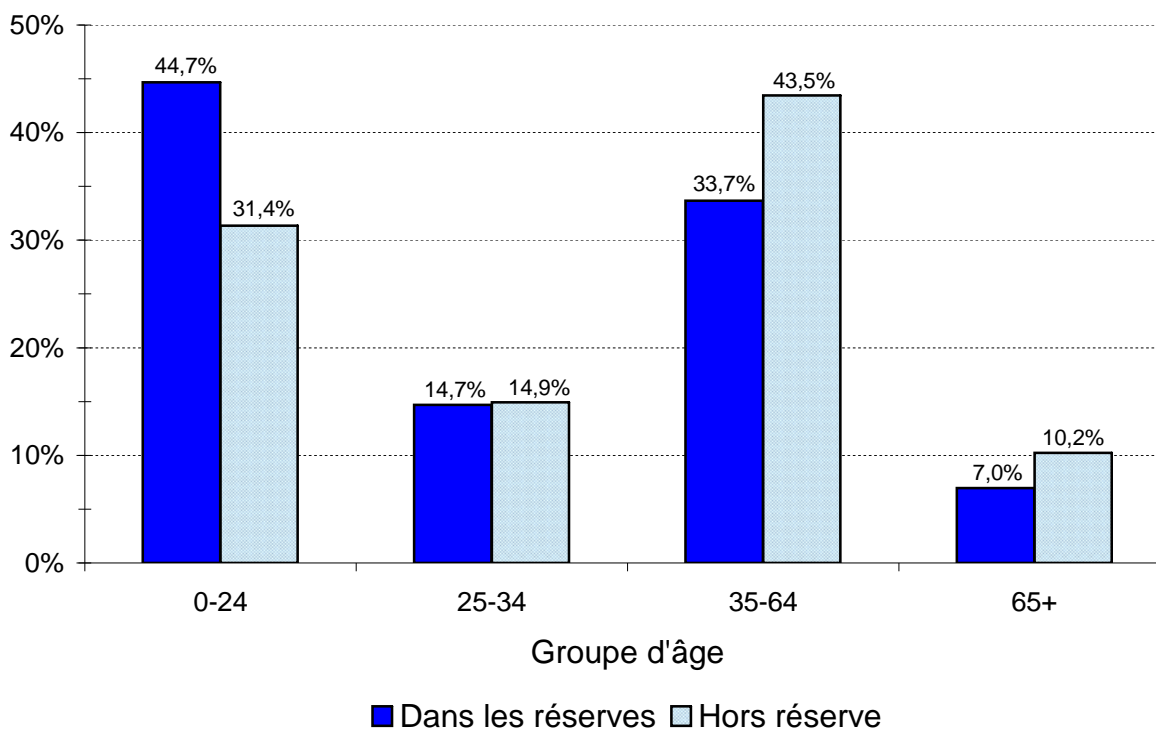
## Région de l'Ontario

### Population indienne inscrite, selon le type de résidence, l'âge et le sexe, au 31 décembre 2008

Âge	Dans les réserves *				Hors réserve				Total			
	Hommes		Femmes		Hommes		Femmes		Hommes		Femmes	
	#	%	#	%	#	%	#	%	#	%	#	%
0-4	2 756	3,2	2 611	3,1	1 598	1,8	1 528	1,7	4 354	2,5	4 139	2,4
5-9	4 044	4,7	3 835	4,5	2 598	2,9	2 576	2,9	6 642	3,8	6 411	3,7
10-14	4 402	5,2	4 146	4,9	3 324	3,7	3 152	3,5	7 726	4,4	7 298	4,2
15-19	4 378	5,1	4 275	5,0	3 555	4,0	3 363	3,7	7 933	4,5	7 638	4,4
20-24	4 031	4,7	3 637	4,3	3 274	3,6	3 219	3,6	7 305	4,2	6 856	3,9
25-29	3 353	3,9	3 248	3,8	3 222	3,6	3 456	3,8	6 575	3,8	6 704	3,8
30-34	3 083	3,6	2 863	3,4	3 275	3,6	3 476	3,9	6 358	3,6	6 339	3,6
35-39	2 964	3,5	2 793	3,3	3 664	4,1	3 961	4,4	6 628	3,8	6 754	3,9
40-44	3 093	3,6	2 831	3,3	3 771	4,2	4 141	4,6	6 864	3,9	6 972	4,0
45-49	2 862	3,4	2 801	3,3	3 596	4,0	4 277	4,8	6 458	3,7	7 078	4,0
50-54	2 504	2,9	2 451	2,9	2 772	3,1	3 759	4,2	5 276	3,0	6 210	3,5
55-59	1 809	2,1	1 813	2,1	2 080	2,3	2 958	3,3	3 889	2,2	4 771	2,7
60-64	1 362	1,6	1 435	1,7	1 584	1,8	2 487	2,8	2 946	1,7	3 922	2,2
65 +	2 613	3,1	3 318	3,9	3 410	3,8	5 791	6,4	6 023	3,4	9 109	5,2
<b>Total</b>	<b>43 254</b>	<b>50,7</b>	<b>42 057</b>	<b>49,3</b>	<b>41 723</b>	<b>46,4</b>	<b>48 144</b>	<b>53,6</b>	<b>84 977</b>	<b>48,5</b>	<b>90 201</b>	<b>51,5</b>
<b>Total - deux sexes</b>	85 311 49%				89 867 51%				175 178 100%			

\* La catégorie « Dans les réserves » inclue les individus qui vivent sur les terres de la Couronne et sur d'autres terres affiliées à des Premières Nations ayant des ententes d'autonomie gouvernementale.

### Population indienne inscrite, selon le type de résidence et le groupe d'âge, au 31 décembre 2008





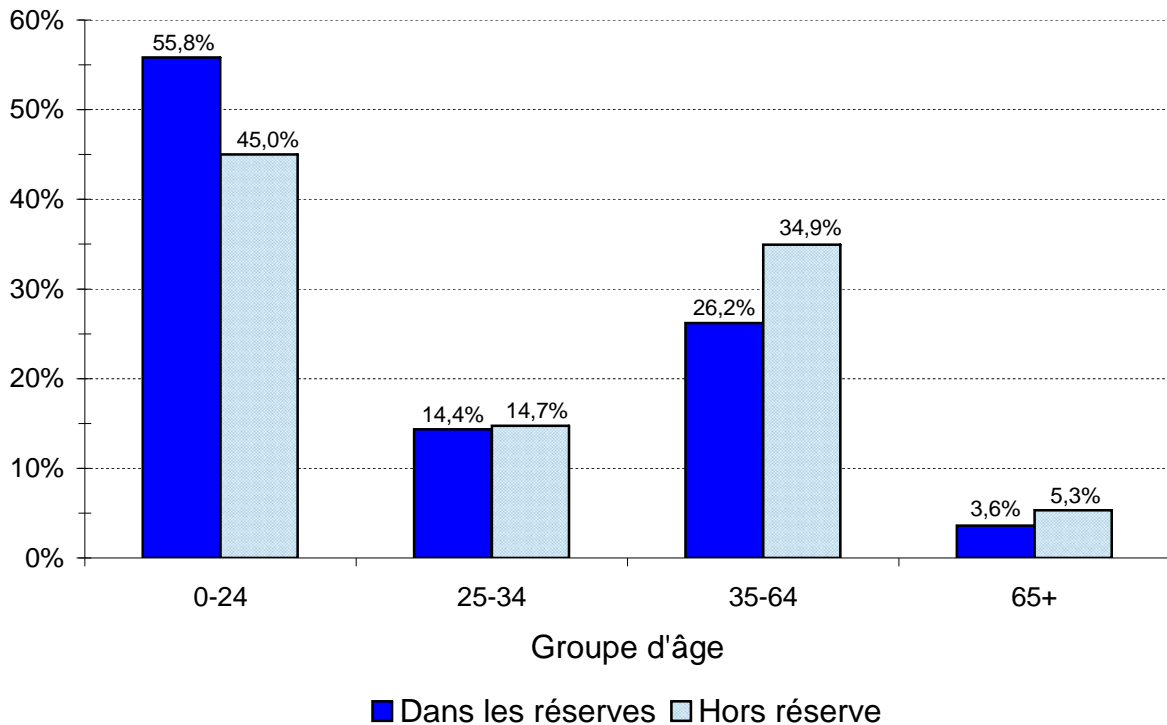
## Région du Manitoba

### Population indienne inscrite, selon le type de résidence, l'âge et le sexe, au 31 décembre 2008

Âge	Dans les réserves *				Hors réserve				Total			
	Hommes		Femmes		Hommes		Femmes		Hommes		Femmes	
	#	%	#	%	#	%	#	%	#	%	#	%
0-4	4 763	5,8	4 555	5,6	1 842	3,8	1 827	3,7	6 605	5,1	6 382	4,9
5-9	4 932	6,1	4 692	5,8	2 326	4,7	2 262	4,6	7 258	5,6	6 954	5,3
10-14	4 800	5,9	4 575	5,6	2 486	5,1	2 456	5,0	7 286	5,6	7 031	5,4
15-19	4 789	5,9	4 660	5,7	2 472	5,0	2 494	5,1	7 261	5,6	7 154	5,5
20-24	3 983	4,9	3 733	4,6	1 973	4,0	1 955	4,0	5 956	4,6	5 688	4,4
25-29	3 266	4,0	2 983	3,7	1 770	3,6	1 778	3,6	5 036	3,9	4 761	3,6
30-34	2 768	3,4	2 676	3,3	1 818	3,7	1 863	3,8	4 586	3,5	4 539	3,5
35-39	2 717	3,3	2 657	3,3	1 834	3,7	2 132	4,3	4 551	3,5	4 789	3,7
40-44	2 587	3,2	2 339	2,9	1 814	3,7	2 125	4,3	4 401	3,4	4 464	3,4
45-49	2 160	2,7	1 985	2,4	1 502	3,1	1 947	4,0	3 662	2,8	3 932	3,0
50-54	1 558	1,9	1 531	1,9	1 089	2,2	1 460	3,0	2 647	2,0	2 991	2,3
55-59	1 102	1,4	1 046	1,3	743	1,5	1 126	2,3	1 845	1,4	2 172	1,7
60-64	858	1,1	813	1,0	549	1,1	835	1,7	1 407	1,1	1 648	1,3
65 +	1 414	1,7	1 529	1,9	963	2,0	1 653	3,4	2 377	1,8	3 182	2,4
<b>Total</b>	<b>41 697</b>	<b>51,2</b>	<b>39 774</b>	<b>48,8</b>	<b>23 181</b>	<b>47,2</b>	<b>25 913</b>	<b>52,8</b>	<b>64 878</b>	<b>49,7</b>	<b>65 687</b>	<b>50,3</b>
<b>Total - deux sexes</b>	81 471 62%				49 094 38%				130 565 100%			

\* La catégorie « Dans les réserves » inclue les individus qui vivent sur les terres de la Couronne et sur d'autres terres affiliées à des Premières Nations ayant des ententes d'autonomie gouvernementale.

### Population indienne inscrite, selon le type de résidence et le groupe d'âge, au 31 décembre 2008



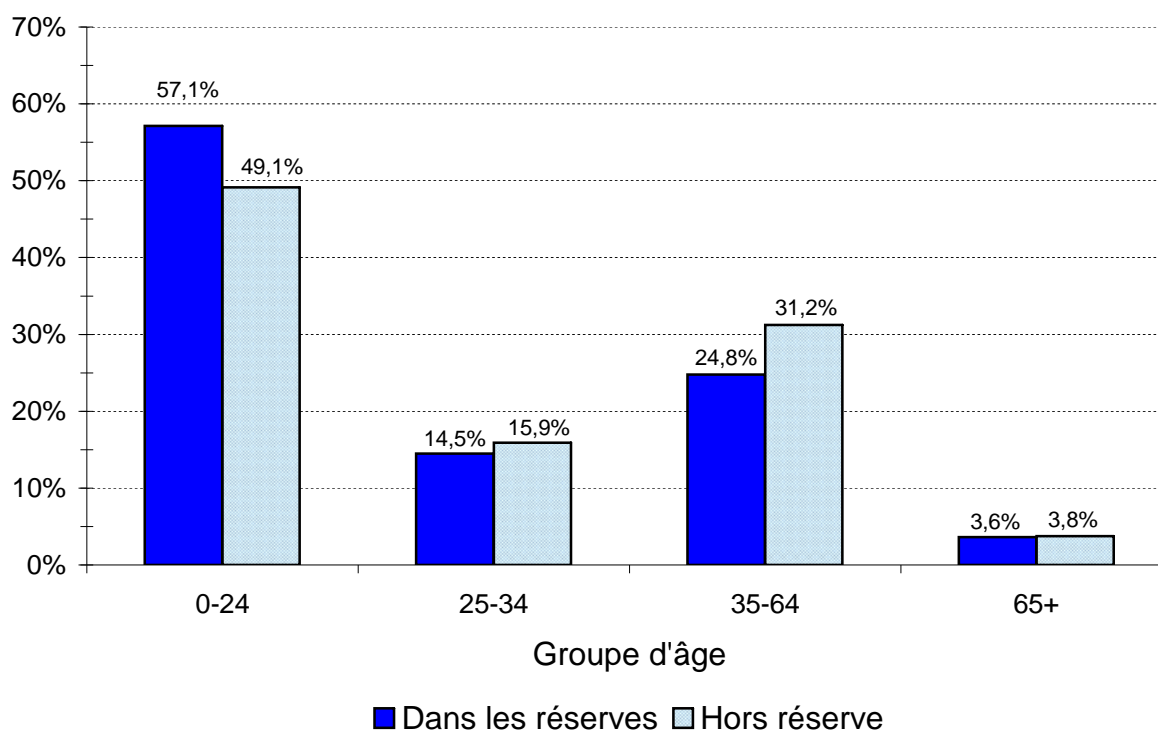
## Région de la Saskatchewan

### Population indienne inscrite, selon le type de résidence, l'âge et le sexe, au 31 décembre 2008

Âge	Dans les réserves *				Hors réserve				Total			
	Hommes		Femmes		Hommes		Femmes		Hommes		Femmes	
	#	%	#	%	#	%	#	%	#	%	#	%
0-4	3 488	5,5	3 367	5,3	2 739	4,2	2 668	4,1	6 227	4,8	6 035	4,7
5-9	3 882	6,1	3 793	5,9	3 301	5,1	3 287	5,1	7 183	5,6	7 080	5,5
10-14	3 877	6,1	3 811	6,0	3 325	5,1	3 342	5,2	7 202	5,6	7 153	5,6
15-19	4 068	6,4	3 853	6,0	3 511	5,4	3 371	5,2	7 579	5,9	7 224	5,6
20-24	3 288	5,1	3 131	4,9	3 097	4,8	3 125	4,8	6 385	5,0	6 256	4,9
25-29	2 540	4,0	2 396	3,7	2 649	4,1	2 698	4,2	5 189	4,0	5 094	4,0
30-34	2 209	3,5	2 117	3,3	2 379	3,7	2 556	4,0	4 588	3,6	4 673	3,6
35-39	2 062	3,2	1 995	3,1	2 379	3,7	2 602	4,0	4 441	3,5	4 597	3,6
40-44	1 905	3,0	1 793	2,8	2 271	3,5	2 636	4,1	4 176	3,2	4 429	3,4
45-49	1 514	2,4	1 456	2,3	1 855	2,9	2 273	3,5	3 369	2,6	3 729	2,9
50-54	1 180	1,8	1 094	1,7	1 211	1,9	1 668	2,6	2 391	1,9	2 762	2,1
55-59	890	1,4	794	1,2	739	1,1	1 184	1,8	1 629	1,3	1 978	1,5
60-64	620	1,0	554	0,9	492	0,8	879	1,4	1 112	0,9	1 433	1,1
65 +	1 137	1,8	1 177	1,8	821	1,3	1 605	2,5	1 958	1,5	2 782	2,2
<b>Total</b>	<b>32 660</b>	<b>51,0</b>	<b>31 331</b>	<b>49,0</b>	<b>30 769</b>	<b>47,6</b>	<b>33 894</b>	<b>52,4</b>	<b>63 429</b>	<b>49,3</b>	<b>65 225</b>	<b>50,7</b>
<b>Total - deux sexes</b>	63 991 50%				64 663 50%				128 654 100%			

\* La catégorie « Dans les réserves » inclue les individus qui vivent sur les terres de la Couronne et sur d'autres terres affiliées à des Premières Nations ayant des ententes d'autonomie gouvernementale.

### Population indienne inscrite, selon le type de résidence et le groupe d'âge, au 31 décembre 2008



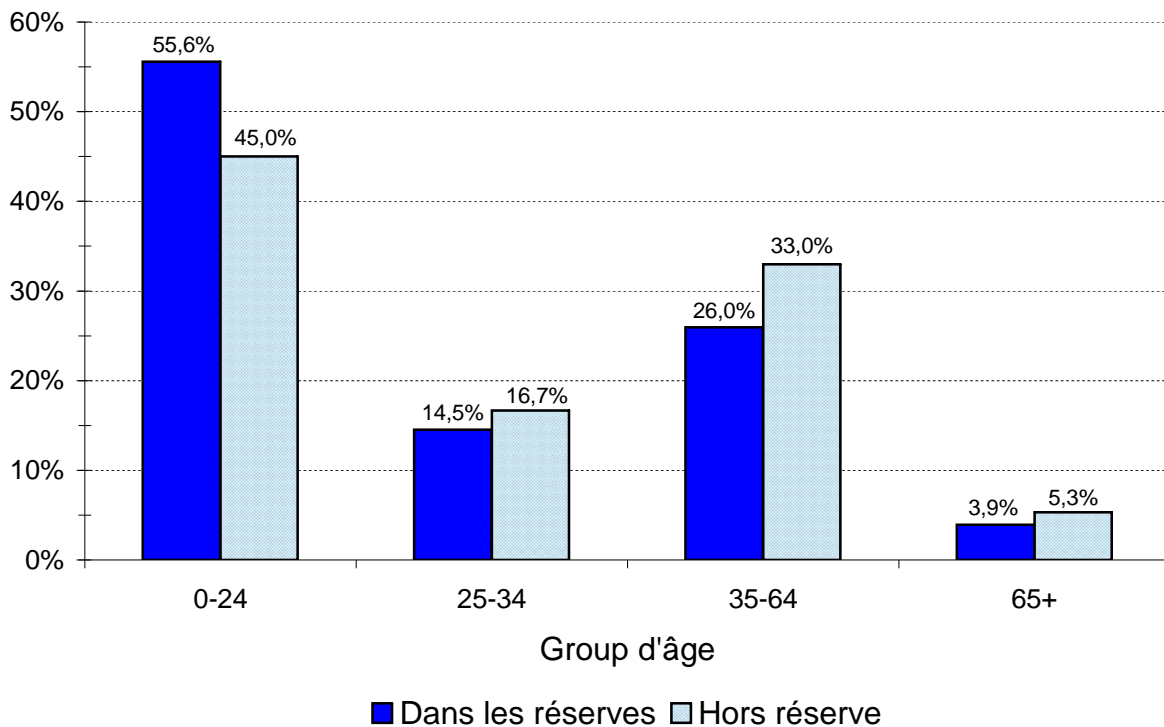
## Région de l'Alberta

### Population indienne inscrite, selon le type de résidence, l'âge et le sexe, au 31 décembre 2008

Âge	Dans les réserves *				Hors réserve				Total			
	Hommes		Femmes		Hommes		Femmes		Hommes		Femmes	
	#	%	#	%	#	%	#	%	#	%	#	%
0-4	3 101	4,7	3 112	4,7	1 545	4,1	1 522	4,1	4 646	4,5	4 634	4,5
5-9	3 990	6,0	3 700	5,6	1 810	4,8	1 753	4,7	5 800	5,6	5 453	5,3
10-14	4 241	6,4	3 944	6,0	1 773	4,7	1 680	4,5	6 014	5,8	5 624	5,4
15-19	4 187	6,3	3 861	5,8	1 727	4,6	1 724	4,6	5 914	5,7	5 585	5,4
20-24	3 365	5,1	3 184	4,8	1 633	4,4	1 684	4,5	4 998	4,8	4 868	4,7
25-29	2 669	4,0	2 648	4,0	1 502	4,0	1 668	4,5	4 171	4,0	4 316	4,2
30-34	2 166	3,3	2 116	3,2	1 502	4,0	1 571	4,2	3 668	3,5	3 687	3,6
35-39	2 015	3,1	2 077	3,1	1 406	3,8	1 535	4,1	3 421	3,3	3 612	3,5
40-44	1 954	3,0	1 895	2,9	1 342	3,6	1 562	4,2	3 296	3,2	3 457	3,3
45-49	1 726	2,6	1 800	2,7	1 069	2,9	1 366	3,6	2 795	2,7	3 166	3,1
50-54	1 269	1,9	1 303	2,0	717	1,9	1 053	2,8	1 986	1,9	2 356	2,3
55-59	891	1,3	946	1,4	465	1,2	843	2,3	1 356	1,3	1 789	1,7
60-64	605	0,9	652	1,0	349	0,9	638	1,7	954	0,9	1 290	1,2
65 +	1 251	1,9	1 337	2,0	692	1,8	1 305	3,5	1 943	1,9	2 642	2,6
<b>Total</b>	<b>33 430</b>	<b>50,6</b>	<b>32 575</b>	<b>49,4</b>	<b>17 532</b>	<b>46,8</b>	<b>19 904</b>	<b>53,2</b>	<b>50 962</b>	<b>49,3</b>	<b>52 479</b>	<b>50,7</b>
<b>Total - deux sexes</b>	66 005 64%				37 436 36%				103 441 100%			

\* La catégorie « Dans les réserves » inclue les individus qui vivent sur les terres de la Couronne et sur d'autres terres affiliées à des Premières Nations ayant des ententes d'autonomie gouvernementale.

### Population indienne inscrite, selon le type de résidence et le groupe d'âge, au 31 décembre 2008



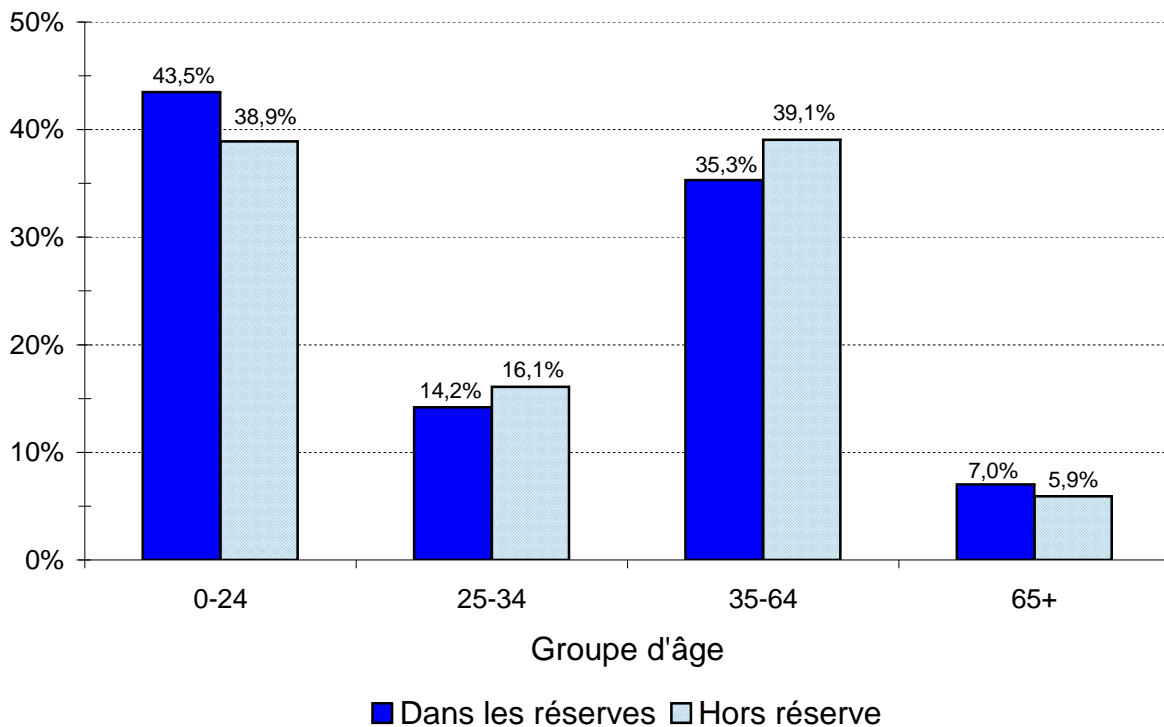
## Région de la Colombie-Britannique

### Population indienne inscrite, selon le type de résidence, l'âge et le sexe, au 31 décembre 2008

Âge	Dans les réserves *				Hors réserve				Total			
	Hommes		Femmes		Hommes		Femmes		Hommes		Femmes	
	#	%	#	%	#	%	#	%	#	%	#	%
0-4	2 296	3,8	2 107	3,5	1 869	2,8	1 885	2,9	4 165	3,3	3 992	3,2
5-9	2 523	4,2	2 384	4,0	2 542	3,8	2 459	3,7	5 065	4,0	4 843	3,9
10-14	2 726	4,6	2 487	4,2	2 791	4,2	2 736	4,1	5 517	4,4	5 223	4,2
15-19	3 168	5,3	2 886	4,8	3 001	4,5	2 751	4,2	6 169	4,9	5 637	4,5
20-24	2 791	4,7	2 581	4,3	2 870	4,3	2 830	4,3	5 661	4,5	5 411	4,3
25-29	2 428	4,1	2 085	3,5	2 653	4,0	2 719	4,1	5 081	4,0	4 804	3,8
30-34	2 072	3,5	1 872	3,1	2 519	3,8	2 753	4,2	4 591	3,6	4 625	3,7
35-39	2 008	3,4	1 820	3,1	2 756	4,2	2 949	4,5	4 764	3,8	4 769	3,8
40-44	2 171	3,6	2 011	3,4	2 560	3,9	2 979	4,5	4 731	3,8	4 990	4,0
45-49	2 255	3,8	2 195	3,7	2 404	3,6	3 072	4,6	4 659	3,7	5 267	4,2
50-54	1 867	3,1	1 813	3,0	1 706	2,6	2 378	3,6	3 573	2,8	4 191	3,3
55-59	1 508	2,5	1 343	2,3	1 156	1,7	1 751	2,6	2 664	2,1	3 094	2,5
60-64	1 074	1,8	1 007	1,7	801	1,2	1 309	2,0	1 875	1,5	2 316	1,8
65 +	1 961	3,3	2 228	3,7	1 427	2,2	2 496	3,8	3 388	2,7	4 724	3,8
<b>Total</b>	<b>30 848</b>	<b>51,7</b>	<b>28 819</b>	<b>48,3</b>	<b>31 055</b>	<b>47,0</b>	<b>35 067</b>	<b>53,0</b>	<b>61 903</b>	<b>49,2</b>	<b>63 886</b>	<b>50,8</b>
<b>Total - deux sexes</b>	59 667 47%				66 122 53%				125 789 100%			

\* La catégorie « Dans les réserves » inclue les individus qui vivent sur les terres de la Couronne et sur d'autres terres affiliées à des Premières Nations ayant des ententes d'autonomie gouvernementale.

### Population indienne inscrite, selon le type de résidence et le groupe d'âge, au 31 décembre 2008



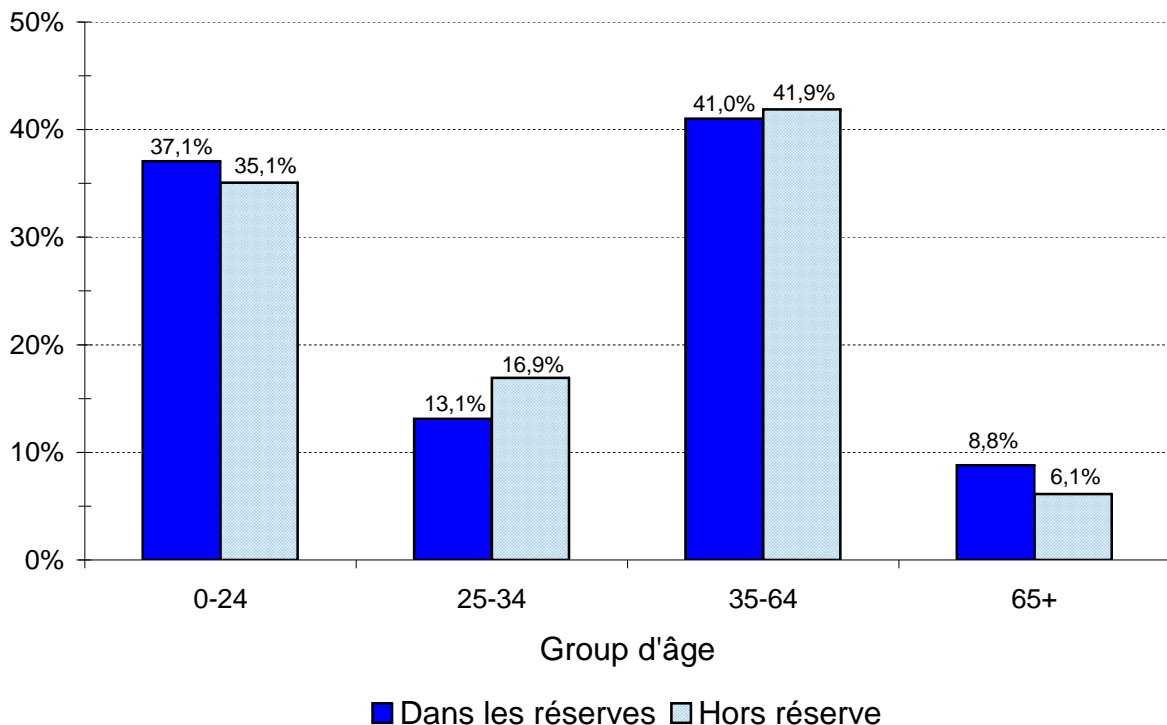
## Région du Yukon

### Population indienne inscrite, selon le type de résidence, l'âge et le sexe, au 31 décembre 2008

Âge	Dans les réserves *				Hors réserve				Total			
	Hommes		Femmes		Hommes		Femmes		Hommes		Femmes	
	#	%	#	%	#	%	#	%	#	%	#	%
0-4	101	2,6	77	2,0	112	2,6	98	2,2	213	2,6	175	2,1
5-9	138	3,5	132	3,4	158	3,6	144	3,3	296	3,6	276	3,3
10-14	170	4,3	148	3,8	165	3,8	155	3,5	335	4,0	303	3,7
15-19	199	5,1	185	4,7	167	3,8	169	3,9	366	4,4	354	4,3
20-24	157	4,0	142	3,6	182	4,2	185	4,2	339	4,1	327	3,9
25-29	134	3,4	133	3,4	213	4,9	193	4,4	347	4,2	326	3,9
30-34	136	3,5	110	2,8	164	3,7	170	3,9	300	3,6	280	3,4
35-39	173	4,4	139	3,6	198	4,5	181	4,1	371	4,5	320	3,9
40-44	205	5,2	142	3,6	194	4,4	223	5,1	399	4,8	365	4,4
45-49	216	5,5	143	3,7	157	3,6	238	5,4	373	4,5	381	4,6
50-54	142	3,6	112	2,9	91	2,1	172	3,9	233	2,8	284	3,4
55-59	84	2,1	96	2,5	64	1,5	145	3,3	148	1,8	241	2,9
60-64	85	2,2	66	1,7	61	1,4	109	2,5	146	1,8	175	2,1
65 +	169	4,3	175	4,5	86	2,0	182	4,2	255	3,1	357	4,3
<b>Total</b>	<b>2 109</b>	<b>54,0</b>	<b>1 800</b>	<b>46,0</b>	<b>2 012</b>	<b>46,0</b>	<b>2 364</b>	<b>54,0</b>	<b>4 121</b>	<b>49,7</b>	<b>4 164</b>	<b>50,3</b>
<b>Total - deux sexes</b>	3 909 47%				4 376 53%				8 285 100%			

\* La catégorie « Dans les réserves » inclue les individus qui vivent sur les terres de la Couronne et sur d'autres terres affiliées à des Premières Nations ayant des ententes d'autonomie gouvernementale.

### Population indienne inscrite, selon le type de résidence et le groupe d'âge, au 31 décembre 2008



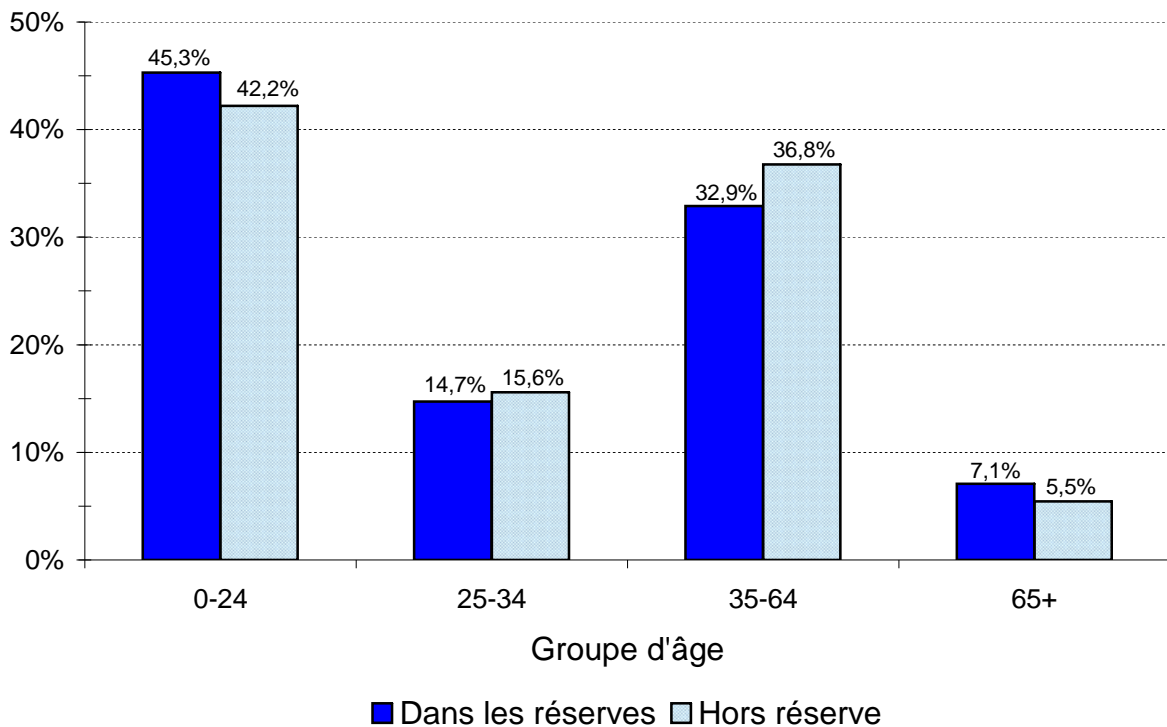
## Région des Territoires du Nord-Ouest

### Population indienne inscrite, selon le type de résidence, l'âge et le sexe, au 31 décembre 2008

Âge	Dans les réserves *				Hors réserve				Total			
	Hommes		Femmes		Hommes		Femmes		Hommes		Femmes	
	#	%	#	%	#	%	#	%	#	%	#	%
0-4	502	4,3	438	3,8	158	2,9	147	2,7	660	3,9	585	3,4
5-9	318	2,7	345	3,0	358	6,6	390	7,2	676	4,0	735	4,3
10-14	615	5,3	575	4,9	206	3,8	194	3,6	821	4,8	769	4,5
15-19	688	5,9	654	5,6	215	4,0	228	4,2	903	5,3	882	5,2
20-24	588	5,1	551	4,7	201	3,7	193	3,6	789	4,6	744	4,4
25-29	474	4,1	451	3,9	201	3,7	221	4,1	675	4,0	672	3,9
30-34	379	3,3	410	3,5	198	3,6	226	4,2	577	3,4	636	3,7
35-39	477	4,1	430	3,7	252	4,6	245	4,5	729	4,3	675	4,0
40-44	452	3,9	426	3,7	199	3,7	242	4,5	651	3,8	668	3,9
45-49	352	3,0	383	3,3	165	3,0	214	3,9	517	3,0	597	3,5
50-54	261	2,2	304	2,6	108	2,0	165	3,0	369	2,2	469	2,7
55-59	216	1,9	210	1,8	86	1,6	132	2,4	302	1,8	342	2,0
60-64	167	1,4	152	1,3	66	1,2	121	2,2	233	1,4	273	1,6
65 +	404	3,5	419	3,6	95	1,8	201	3,7	499	2,9	620	3,6
<b>Total</b>	<b>5 893</b>	<b>50,6</b>	<b>5 748</b>	<b>49,4</b>	<b>2 508</b>	<b>46,2</b>	<b>2 919</b>	<b>53,8</b>	<b>8 401</b>	<b>49,2</b>	<b>8 667</b>	<b>50,8</b>
<b>Total - deux sexes</b>	11 641 68%				5 427 32%				17 068 100%			

\* La catégorie « Dans les réserves » inclue les individus qui vivent sur les terres de la Couronne et sur d'autres terres affiliées à des Premières Nations ayant des ententes d'autonomie gouvernementale.

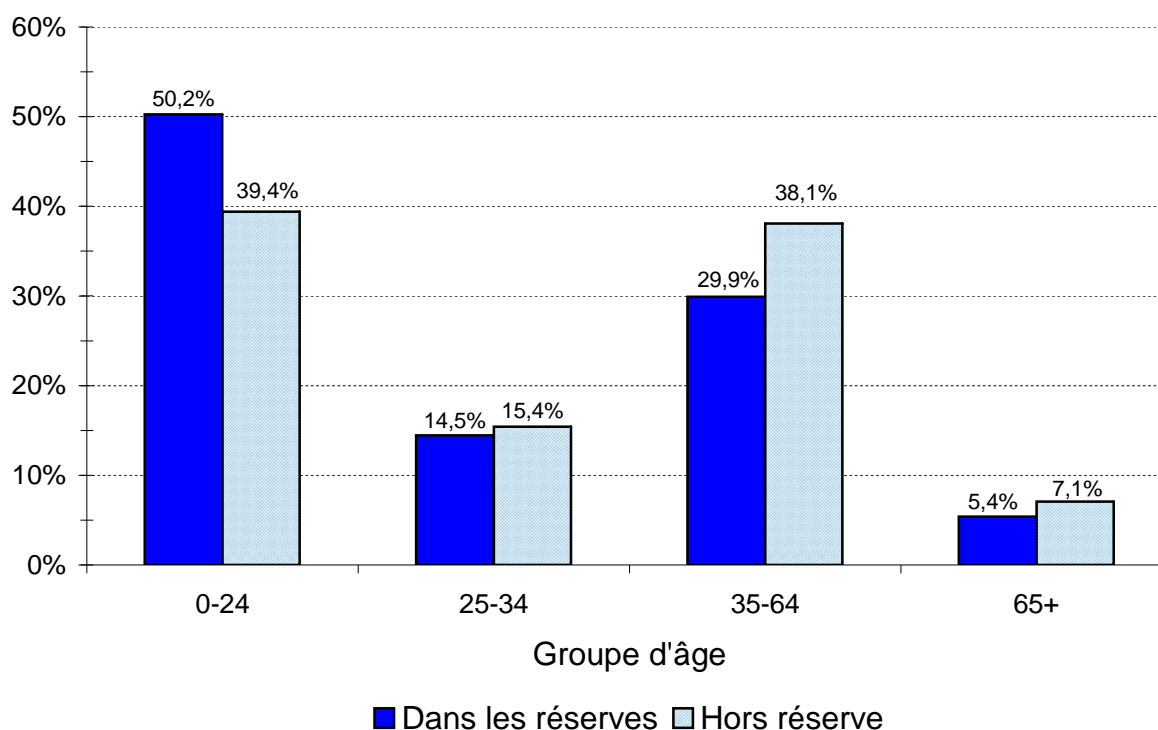
### Population indienne inscrite, selon le type de résidence et le groupe d'âge, au 31 décembre 2008



**Canada****Population indienne inscrite, selon le type de résidence, l'âge et le sexe, au 31 décembre 2008**

Âge	Dans les réserves *				Hors réserve				Total			
	Hommes		Femmes		Hommes		Femmes		Hommes		Femmes	
	#	%	#	%	#	%	#	%	#	%	#	%
0-4	20 050	4,5	18 968	4,3	10 548	3,0	10 270	2,9	30 598	3,9	29 238	3,7
5-9	23 431	5,3	22 208	5,0	13 967	4,0	13 771	3,9	37 398	4,7	35 979	4,5
10-14	24 507	5,5	23 288	5,2	15 173	4,3	14 757	4,2	39 680	5,0	38 045	4,8
15-19	25 241	5,7	23 934	5,4	15 815	4,5	15 211	4,3	41 056	5,2	39 145	4,9
20-24	21 286	4,8	19 977	4,5	14 302	4,1	14 292	4,1	35 588	4,5	34 269	4,3
25-29	17 565	4,0	16 601	3,7	13 374	3,8	13 900	4,0	30 939	3,9	30 501	3,8
30-34	15 346	3,5	14 595	3,3	12 994	3,7	13 826	3,9	28 340	3,6	28 421	3,6
35-39	15 094	3,4	14 443	3,3	13 790	3,9	14 990	4,3	28 884	3,6	29 433	3,7
40-44	14 844	3,3	13 950	3,1	13 524	3,9	15 465	4,4	28 368	3,6	29 415	3,7
45-49	13 301	3,0	13 028	2,9	12 070	3,4	15 022	4,3	25 371	3,2	28 050	3,5
50-54	10 544	2,4	10 491	2,4	8 789	2,5	12 297	3,5	19 333	2,4	22 788	2,9
55-59	7 787	1,8	7 672	1,7	6 184	1,8	9 326	2,7	13 971	1,8	16 998	2,1
60-64	5 748	1,3	5 818	1,3	4 542	1,3	7 417	2,1	10 290	1,3	13 235	1,7
65 +	10 975	2,5	12 911	2,9	8 934	2,5	15 887	4,5	19 909	2,5	28 798	3,6
<b>Total</b>	<b>225 719</b>	<b>50,9</b>	<b>217 884</b>	<b>49,1</b>	<b>164 006</b>	<b>46,8</b>	<b>186 431</b>	<b>53,2</b>	<b>389 725</b>	<b>49,1</b>	<b>404 315</b>	<b>50,9</b>
<b>Total - deux sexes</b>	443 603 56%				350 437 44%				794 040 100%			

\* La catégorie « Dans les réserves » inclue les individus qui vivent sur les terres de la Couronne et sur d'autres terres affiliées à des Premières Nations ayant des ententes d'autonomie gouvernementale.

**Population indienne inscrite, selon le type de résidence et le groupe d'âge, au 31 décembre 2008**

# TABLEAUX DÉTAILLÉS



POPULATION INDIENNE INSCRITE SELON LE SEXE ET LE TYPE DE RÉSIDENCE  
SELON LE GROUPE, LE CENTRE DE RESPONSABILITÉ ET LA RÉGION 2008

1

Numéro et groupe	Total (a + b)	Dans les réserves et sur les terres de la Couronne (inclue des terres affiliées à des Premières Nations ayant des ententes d'autonomie gouvernementale) (a)	Hors réserve (b)
Sexe			

**RÉGION 2 - ATLANTIQUE**

**Abegweit (001)**

Total	324	196	128
M	158	105	53
F	166	91	75

**Acadia (018)**

Total	1 076	183	893
M	524	102	422
F	552	81	471

**Annapolis Valley (020)**

Total	234	106	128
M	109	59	50
F	125	47	78

**Bear River (021)**

Total	278	100	178
M	132	42	90
F	146	58	88

**Buctouche (004)**

Total	100	73	27
M	51	40	11
F	49	33	16

**Burnt Church (005)**

Total	1 629	1 190	439
M	793	593	200
F	836	597	239

**Chapel Island First Nation (022)**

Total	622	520	102
M	307	266	41
F	315	254	61

**Eel Ground (007)**

Total	892	533	359
M	442	266	176
F	450	267	183

**Eel River Bar First Nation (008)**

Total	616	332	284
M	291	160	131
F	325	172	153

**Elsipogtog First Nation (003)**

Total	2 920	2 242	678
M	1 458	1 165	293
F	1 462	1 077	385

**Eskasoni (023)**

Total	3 900	3 324	576
M	1 928	1 668	260
F	1 972	1 656	316

\* Certaines données ont été supprimées à cause de chiffres trop petits

POPULATION INDIENNE INSCRITE SELON LE SEXE ET LE TYPE DE RÉSIDENCE  
SELON LE GROUPE, LE CENTRE DE RESPONSABILITÉ ET LA RÉGION 2008

Numéro et groupe	Total (a + b)	Dans les réserves et sur les terres de la Couronne (inclue des terres affiliées à des Premières Nations ayant des ententes d'autonomie gouvernementale) (a)	Hors réserve (b)
Sexe			

**RÉGION 2 - ATLANTIQUE**

**Fort Folly (009)**

Total	111	30	81
M	46	10	36
F	65	20	45

**Glooscap First Nation (030)**

Total	304	91	213
M	140	38	102
F	164	53	111

**Indian Island (010)**

Total	153	89	64
M	70	41	29
F	83	48	35

**Kingsclear (011)**

Total	886	636	250
M	412	294	118
F	474	342	132

**Lennox Island (002)**

Total	835	390	445
M	393	199	194
F	442	191	251

**Madawaska Maliseet First Nation (006)**

Total	237	122	115
M	118	62	56
F	119	60	59

**Membertou (026)**

Total	1 191	765	426
M	584	374	210
F	607	391	216

**Metepenagiag Mi'kmaq Nation (014)**

Total	551	410	141
M	271	210	61
F	280	200	80

**Miawpukek (047)**

Total	2 710	809	1 901
M	1 351	425	926
F	1 359	384	975

**Millbrook (027)**

Total	1 399	791	608
M	674	399	275
F	725	392	333

**Mushuau Innu First Nation (032)**

Total	694	645	49
M	321	300	21
F	373	345	28

\* Certaines données ont été supprimées à cause de chiffres trop petits

POPULATION INDIENNE INSCRITE SELON LE SEXE ET LE TYPE DE RÉSIDENCE  
SELON LE GROUPE, LE CENTRE DE RESPONSABILITÉ ET LA RÉGION 2008

Numéro et groupe	Total (a + b)	Dans les réserves et sur les terres de la Couronne (inclue des terres affiliées à des Premières Nations ayant des ententes d'autonomie gouvernementale) (a)	Hors réserve (b)
Sexe			

**RÉGION 2 - ATLANTIQUE**

**Oromocto (012)**

Total	513	261	252
M	240	132	108
F	273	129	144

**Pabineau (013)**

Total	239	101	138
M	119	56	63
F	120	45	75

**Paq'tnkek First Nation (019)**

Total	519	379	140
M	233	172	61
F	286	207	79

**Pictou Landing (024)**

Total	585	444	141
M	289	219	70
F	296	225	71

**Saint Mary's (015)**

Total	1 433	754	679
M	674	376	298
F	759	378	381

**Sheshatshiu Innu First Nation (033)**

Total	1 236	1 116	120
M	596	548	48
F	640	568	72

**Shubenacadie (025)**

Total	2 297	1 221	1 076
M	1 073	583	490
F	1 224	638	586

**Tobique (016)**

Total	1 948	1 398	550
M	944	684	260
F	1 004	714	290

**Wagmatcook (028)**

Total	690	537	153
M	346	283	63
F	344	254	90

**Waycobah First Nation (029)**

Total	895	810	85
M	439	400	39
F	456	410	46

**Woodstock (017)**

Total	846	284	562
M	391	168	223
F	455	116	339

\* Certaines données ont été supprimées à cause de chiffres trop petits

POPULATION INDIENNE INSCRITE SELON LE SEXE ET LE TYPE DE RÉSIDENCE  
SELON LE GROUPE, LE CENTRE DE RESPONSABILITÉ ET LA RÉGION 2008

Numéro et groupe	Total (a + b)	Dans les réserves et sur les terres de la Couronne (inclue des terres affiliées à des Premières Nations ayant des ententes d'autonomie gouvernementale) (a)	Hors réserve (b)
Sexe			

**RÉGION 2 - ATLANTIQUE**

**Liste générale - Région de l'Atlantique (810)**

Total	107	0	107
M	51	0	51
F	56	0	56

**RÉGION DE L'ATLANTIQUE - 2**

Total	32 970	20 882	12 088
M	15 968	10 439	5 529
F	17 002	10 443	6 559

\* Certaines données ont été supprimées à cause de chiffres trop petits

Numéro et groupe	Total (a + b)	Dans les réserves et sur les terres de la Couronne (inclue des terres affiliées à des Premières Nations ayant des ententes d'autonomie gouvernementale) (a)	Hors réserve (b)
Sexe			

**RÉGION 3 - QUÉBEC**

**District Québec**

**Abénakis de Wôlinak (071)**

Total	227	70	157
M	95	27	68
F	132	43	89

**Algonquins of Barriere Lake (074)**

Total	663	545	118
M	324	268	56
F	339	277	62

**Bande des Innus de Pessamit (085)**

Total	3 609	2 830	779
M	1 721	1 382	339
F	1 888	1 448	440

**Communauté anicinape de Kitcisakik (062)**

Total	423	365	58
M	211	178	33
F	212	187	25

**Conseil de la Première Nation Abitibiwinni (055)**

Total	896	589	307
M	440	293	147
F	456	296	160

**Eagle Village First Nation - Kipawa (065)**

Total	818	267	551
M	411	133	278
F	407	134	273

**Eastmain (057)**

Total	676	640	36
M	337	319	18
F	339	321	18

**Innu Takuaikan Uashat Mak Mani-Utenam (080)**

Total	3 728	3 050	678
M	1 842	1 530	312
F	1 886	1 520	366

**Innué Essipit (086)**

Total	425	175	250
M	194	85	109
F	231	90	141

**Kitigan Zibi Anishinabeg (073)**

Total	2 733	1 549	1 184
M	1 302	770	532
F	1 431	779	652

\* Certaines données ont été supprimées à cause de chiffres trop petits

Numéro et groupe	Total (a + b)	Dans les réserves et sur les terres de la Couronne (inclue des terres affiliées à des Premières Nations ayant des ententes d'autonomie gouvernementale) (a)	Hors réserve (b)
Sexe			

**RÉGION 3 - QUÉBEC**

**District Québec**

**La Nation Crie de Chisasibi (058)**

Total	3 892	3 759	133
M	1 948	1 904	44
F	1 944	1 855	89

**La Nation Crie de Mistissini (075)**

Total	4 089	3 567	522
M	2 040	1 791	249
F	2 049	1 776	273

**La Nation Crie de Nemiscau (059)**

Total	651	633	18
M	336	*	*
F	315	*	*

**La Nation Crie de Wemindji (060)**

Total	1 385	1 266	119
M	660	610	50
F	725	656	69

**La Nation Innu Matimekush-Lac John (087)**

Total	839	749	90
M	428	381	47
F	411	368	43

**La Nation Micmac de Gespeg (053)**

Total	508	0	508
M	235	0	235
F	273	0	273

**Les Cris de la Première Nation de Waskaganish (061)**

Total	2 450	2 060	390
M	1 241	1 039	202
F	1 209	1 021	188

**Les Innus de Ekuanitshit (082)**

Total	538	514	24
M	245	234	11
F	293	280	13

**Listuguj Mi'gmaq Government (051)**

Total	3 380	1 990	1 390
M	1 623	1 022	601
F	1 757	968	789

**Long Point First Nation (067)**

Total	736	393	343
M	347	194	153
F	389	199	190

\* Certaines données ont été supprimées à cause de chiffres trop petits

Numéro et groupe	Total (a + b)	Dans les réserves et sur les terres de la Couronne (inclue des terres affiliées à des Premières Nations ayant des ententes d'autonomie gouvernementale) (a)	Hors réserve (b)
Sexe			

**RÉGION 3 - QUÉBEC**

**District Québec**

**Micmacs of Gesgapegiag (052)**

Total	1 287	589	698
M	625	311	314
F	662	278	384

**Montagnais de Natashquan (083)**

Total	957	900	57
M	493	470	23
F	464	430	34

**Montagnais de Pakua Shipi (088)**

Total	309	*	*
M	161	*	*
F	148	148	0

**Montagnais de Unamen Shipu (084)**

Total	1 073	1 024	49
M	539	515	24
F	534	509	25

**Nation Anishnabe du Lac Simon (063)**

Total	1 718	1 402	316
M	867	718	149
F	851	684	167

**Nation Huronne Wendat (050)**

Total	3 027	1 326	1 701
M	1 383	638	745
F	1 644	688	956

**Nation Naskapi de Kawawachikamach (081)**

Total	677	628	49
M	345	320	25
F	332	308	24

**Odanak (072)**

Total	1 866	306	1 560
M	837	142	695
F	1 029	164	865

**Première nation de Whapmagoostui (095)**

Total	827	817	10
M	424	*	*
F	403	*	*

**Première Nation Malecite de Viger (054)**

Total	770	*	*
M	382	*	*
F	388	0	388

\* Certaines données ont été supprimées à cause de chiffres trop petits

Numéro et groupe	Total (a + b)	Dans les réserves et sur les terres de la Couronne (inclue des terres affiliées à des Premières Nations ayant des ententes d'autonomie gouvernementale) (a)	Hors réserve (b)
Sexe			

**RÉGION 3 - QUÉBEC**

**District Québec**

**Timiskaming First Nation (064)**

Total	1 653	590	1 063
M	770	298	472
F	883	292	591

**Waswanipi (056)**

Total	1 819	1 420	399
M	921	751	170
F	898	669	229

**Wolf Lake (068)**

Total	208	*	*
M	98	*	*
F	110	*	*

**Liste générale - Région du Québec, District Québec (816)**

Total	83	*	*
M	43	*	*
F	40	0	40

**CENTRE DE RESPONSABILITÉ**

**District Québec**

Total	48 940	34 332	14 608
M	23 868	17 232	6 636
F	25 072	17 100	7 972

\* Certaines données ont été supprimées à cause de chiffres trop petits



POPULATION INDIENNE INSCRITE SELON LE SEXE ET LE TYPE DE RÉSIDENCE  
SELON LE GROUPE, LE CENTRE DE RESPONSABILITÉ ET LA RÉGION 2008

Numéro et groupe	Total (a + b)	Dans les réserves et sur les terres de la Couronne (inclue des terres affiliées à des Premières Nations ayant des ententes d'autonomie gouvernementale) (a)	Hors réserve (b)
Sexe			

**RÉGION 3 - QUÉBEC**

**District Montréal**

**Kahnawake (070)**

Total	9 671	7 506	2 165
M	4 622	3 643	979
F	5 049	3 863	1 186

**Mohawks of Kanesatake (069)**

Total	2 034	1 344	690
M	933	624	309
F	1 101	720	381

**CENTRE DE RESPONSABILITÉ**

**District Montréal**

Total	11 705	8 850	2 855
M	5 555	4 267	1 288
F	6 150	4 583	1 567

\* Certaines données ont été supprimées à cause de chiffres trop petits

Numéro et groupe	Total (a + b)	Dans les réserves et sur les terres de la Couronne (inclue des terres affiliées à des Premières Nations ayant des ententes d'autonomie gouvernementale) (a)	Hors réserve (b)
Sexe			

**RÉGION 3 - QUÉBEC**

**District Pointe-Bleue**

**Atikamekw d'Opitciwan (079)**

Total	2 479	2 071	408
M	1 321	1 132	189
F	1 158	939	219

**Conseil des Atikamekw de Wemotaci (077)**

Total	1 613	1 309	304
M	817	670	147
F	796	639	157

**Les Atikamekw de Manawan (078)**

Total	2 412	2 102	310
M	1 202	1 070	132
F	1 210	1 032	178

**Montagnais du Lac St.-Jean (076)**

Total	4 941	2 062	2 879
M	2 323	1 018	1 305
F	2 618	1 044	1 574

**CENTRE DE RESPONSABILITÉ**

**District Pointe-Bleue**

Total	11 445	7 544	3 901
M	5 663	3 890	1 773
F	5 782	3 654	2 128

**RÉGION DU QUÉBEC - 3**

Total	72 090	50 726	21 364
M	35 086	25 389	9 697
F	37 004	25 337	11 667

\* Certaines données ont été supprimées à cause de chiffres trop petits

Numéro et groupe	Total (a + b)	Dans les réserves et sur les terres de la Couronne (inclue des terres affiliées à des Premières Nations ayant des ententes d'autonomie gouvernementale) (a)	Hors réserve (b)
Sexe			

**RÉGION 4 - ONTARIO**

**District Sudbury**

**Aundeck-Omni-Kaning (180)**

Total	739	364	375
M	347	186	161
F	392	178	214

**Batchewana First Nation (198)**

Total	2 344	663	1 681
M	1 110	334	776
F	1 234	329	905

**Dokis (218)**

Total	979	172	807
M	490	89	401
F	489	83	406

**Garden River First Nation (199)**

Total	2 267	1 149	1 118
M	1 071	570	501
F	1 196	579	617

**Henvey Inlet First Nation (231)**

Total	626	168	458
M	309	81	228
F	317	87	230

**Magnetawan (174)**

Total	228	80	148
M	114	45	69
F	114	35	79

**M'Chigeeng First Nation (181)**

Total	2 309	942	1 367
M	1 136	479	657
F	1 173	463	710

**Mississauga (200)**

Total	1 054	369	685
M	504	179	325
F	550	190	360

**Nipissing First Nation (220)**

Total	2 195	909	1 286
M	1 052	457	595
F	1 143	452	691

**Sagamok Anishnawbek (179)**

Total	2 470	1 448	1 022
M	1 235	767	468
F	1 235	681	554

\* Certaines données ont été supprimées à cause de chiffres trop petits

Numéro et groupe	Total (a + b)	Dans les réserves et sur les terres de la Couronne (inclue des terres affiliées à des Premières Nations ayant des ententes d'autonomie gouvernementale) (a)	Hors réserve (b)
Sexe			

**RÉGION 4 - ONTARIO**

**District Sudbury**

**Serpent River (201)**

Total	1 187	337	850
M	549	163	386
F	638	174	464

**Shawanaga First Nation (137)**

Total	543	177	366
M	263	88	175
F	280	89	191

**Sheguiandah (176)**

Total	324	166	158
M	154	87	67
F	170	79	91

**Sheshegwaning (178)**

Total	382	103	279
M	175	52	123
F	207	51	156

**Temagami First Nation (222)**

Total	677	241	436
M	322	126	196
F	355	115	240

**Thessalon (202)**

Total	590	92	498
M	279	46	233
F	311	46	265

**Wahnapiatae (232)**

Total	405	46	359
M	192	28	164
F	213	18	195

**Whitefish Lake (224)**

Total	903	366	537
M	429	178	251
F	474	188	286

**Whitefish River (230)**

Total	1 115	384	731
M	546	194	352
F	569	190	379

**Wikwemikong (175)**

Total	7 192	3 037	4 155
M	3 458	1 546	1 912
F	3 734	1 491	2 243

\* Certaines données ont été supprimées à cause de chiffres trop petits

POPULATION INDIENNE INSCRITE SELON LE SEXE ET LE TYPE DE RÉSIDENCE  
SELON LE GROUPE, LE CENTRE DE RESPONSABILITÉ ET LA RÉGION 2008

Numéro et groupe	Total (a + b)	Dans les réserves et sur les terres de la Couronne (inclue des terres affiliées à des Premières Nations ayant des ententes d'autonomie gouvernementale) (a)	Hors réserve (b)
Sexe			

**RÉGION 4 - ONTARIO**

**District Sudbury**

**Zhiibaahaasing First Nation (173)**

Total	157	66	91
M	75	31	44
F	82	35	47

**Liste générale - Région de l'Ontario, District Sudbury (817)**

Total	183	0	183
M	79	0	79
F	104	0	104

**CENTRE DE RESPONSABILITÉ**

**District Sudbury**

Total	28 869	11 279	17 590
M	13 889	5 726	8 163
F	14 980	5 553	9 427

\* Certaines données ont été supprimées à cause de chiffres trop petits

Numéro et groupe	Total (a + b)	Dans les réserves et sur les terres de la Couronne (inclue des terres affiliées à des Premières Nations ayant des ententes d'autonomie gouvernementale) (a)	Hors réserve (b)
Sexe			

**RÉGION 4 - ONTARIO**

**District Southern**

**Aamjiwnaang (172)**

Total	2 031	925	1 106
M	945	453	492
F	1 086	472	614

**Alderville First Nation (160)**

Total	1 008	314	694
M	479	148	331
F	529	166	363

**Algonquins of Pikwakanagan (163)**

Total	1 996	405	1 591
M	937	199	738
F	1 059	206	853

**Bay of Quinte Mohawk (244) - Six Nations of the Grand River**

Total	672	304	368
M	319	147	172
F	353	157	196

**Bearfoot Onondaga (248) - Six Nations of the Grand River**

Total	548	233	315
M	266	122	144
F	282	111	171

**Beausoleil (141)**

Total	1 812	592	1 220
M	829	288	541
F	983	304	679

**Caldwell (165)**

Total	268	*	*
M	122	0	122
F	146	*	*

**Chippewas of Georgina Island (138)**

Total	703	189	514
M	342	91	251
F	361	98	263

**Chippewas of Kettle and Stony Point (171)**

Total	2 123	1 281	842
M	1 036	662	374
F	1 087	619	468

**Chippewas of Mnjikaning First Nation (139)**

Total	1 586	667	919
M	770	334	436
F	816	333	483

\* Certaines données ont été supprimées à cause de chiffres trop petits

Numéro et groupe	Total (a + b)	Dans les réserves et sur les terres de la Couronne (inclue des terres affiliées à des Premières Nations ayant des ententes d'autonomie gouvernementale) (a)	Hors réserve (b)
Sexe			

**RÉGION 4 - ONTARIO**

**District Southern**

**Chippewas of Nawash First Nation (122)**

Total	2 233	724	1 509
M	1 069	354	715
F	1 164	370	794

**Chippewas of the Thames First Nation (166)**

Total	2 376	876	1 500
M	1 112	432	680
F	1 264	444	820

**Curve Lake (161)**

Total	1 803	751	1 052
M	845	370	475
F	958	381	577

**Delaware (253) - Six Nations of the Grand River**

Total	608	237	371
M	276	117	159
F	332	120	212

**Hiawatha First Nation (162)**

Total	438	202	236
M	186	91	95
F	252	111	141

**Konadaha Seneca (251) - Six Nations of the Grand River**

Total	505	202	303
M	231	101	130
F	274	101	173

**Lower Cayuga (250) - Six Nations of the Grand River**

Total	3 271	2 092	1 179
M	1 562	1 034	528
F	1 709	1 058	651

**Lower Mohawk (254) - Six Nations of the Grand River**

Total	3 689	1 959	1 730
M	1 723	965	758
F	1 966	994	972

**Mississauga's of Scugog Island First Nation (140)**

Total	195	50	145
M	101	27	74
F	94	23	71

**Mississaugas of the Credit (120)**

Total	1 824	889	935
M	870	431	439
F	954	458	496

\* Certaines données ont été supprimées à cause de chiffres trop petits

Numéro et groupe	Total (a + b)	Dans les réserves et sur les terres de la Couronne (inclue des terres affiliées à des Premières Nations ayant des ententes d'autonomie gouvernementale) (a)	Hors réserve (b)
Sexe			

**RÉGION 4 - ONTARIO**

**District Southern**

**Mohawks of Akwesasne (159)**

Total	10 811	8 758	2 053
M	5 196	4 244	952
F	5 615	4 514	1 101

**Mohawks of the Bay of Quinte (164)**

Total	7 819	2 118	5 701
M	3 685	1 054	2 631
F	4 134	1 064	3 070

**Moose Deer Point (135)**

Total	453	154	299
M	212	70	142
F	241	84	157

**Moravian of the Thames (167)**

Total	1 141	583	558
M	525	288	237
F	616	295	321

**Munsee-Delaware Nation (168)**

Total	544	168	376
M	254	83	171
F	290	85	205

**Niharondasa Seneca (252) - Six Nations of the Grand River**

Total	355	157	198
M	179	83	96
F	176	74	102

**Oneida (246) - Six Nations of the Grand River**

Total	1 842	728	1 114
M	883	376	507
F	959	352	607

**Oneida Nation of the Thames (169)**

Total	5 353	2 070	3 283
M	2 571	1 033	1 538
F	2 782	1 037	1 745

**Onondaga Clear Sky (247) - Six Nations of the Grand River**

Total	697	391	306
M	346	193	153
F	351	198	153

**Saugeen (123)**

Total	1 611	786	825
M	811	413	398
F	800	373	427

\* Certaines données ont été supprimées à cause de chiffres trop petits



Numéro et groupe	Total (a + b)	Dans les réserves et sur les terres de la Couronne (inclue des terres affiliées à des Premières Nations ayant des ententes d'autonomie gouvernementale) (a)	Hors réserve (b)
Sexe			

**RÉGION 4 - ONTARIO**

**District Southern**

**Tuscarora (245) - Six Nations of the Grand River**

Total	1 957	945	1 012
M	932	483	449
F	1 025	462	563

**Upper Cayuga (249) - Six Nations of the Grand River**

Total	3 186	1 351	1 835
M	1 566	705	861
F	1 620	646	974

**Upper Mohawk (257) - Six Nations of the Grand River**

Total	5 506	2 754	2 752
M	2 576	1 386	1 190
F	2 930	1 368	1 562

**Wahta Mohawk (134)**

Total	679	169	510
M	317	96	221
F	362	73	289

**Walker Mohawk (255) - Six Nations of the Grand River**

Total	453	281	172
M	227	143	84
F	226	138	88

**Walpole Island (170)**

Total	4 193	2 192	2 001
M	2 058	1 138	920
F	2 135	1 054	1 081

**Wasauksing First Nation (136)**

Total	1 072	385	687
M	518	201	317
F	554	184	370

**Liste générale - Région de l'Ontario, District Southern (821)**

Total	*	*	*
M	*	*	*
F	*	*	*

**CENTRE DE RESPONSABILITÉ**

**District Southern**

Total	77 366	36 888	40 478
M	36 877	18 356	18 521
F	40 489	18 532	21 957

\* Certaines données ont été supprimées à cause de chiffres trop petits

Numéro et groupe	Total (a + b)	Dans les réserves et sur les terres de la Couronne (inclue des terres affiliées à des Premières Nations ayant des ententes d'autonomie gouvernementale) (a)	Hors réserve (b)
Sexe			

**RÉGION 4 - ONTARIO**

**District Western**

**Albany (142)**

Total	4 003	2 503	1 500
M	2 011	1 284	727
F	1 992	1 219	773

**Animbiigoo Zaagi'igan Anishinaabek (194)**

Total	358	93	265
M	171	50	121
F	187	43	144

**Anishinabe of Wauzhushk Onigum (153)**

Total	627	318	309
M	315	177	138
F	312	141	171

**Anishnaabeg of Naongashiing (125)**

Total	362	173	189
M	183	93	90
F	179	80	99

**Aroland (242)**

Total	602	357	245
M	308	191	117
F	294	166	128

**Attawapiskat (143)**

Total	3 009	1 632	1 377
M	1 489	874	615
F	1 520	758	762

**Big Grassy (124)**

Total	666	245	421
M	330	133	197
F	336	112	224

**Biinjitiwaabik Zaaging Anishinaabek (197)**

Total	680	333	347
M	336	173	163
F	344	160	184

**Bingwi Neyaashi Anishinaabek (196)**

Total	188	26	162
M	99	*	*
F	89	*	*

**Brunswick House (228)**

Total	642	177	465
M	323	94	229
F	319	83	236

\* Certaines données ont été supprimées à cause de chiffres trop petits

Numéro et groupe	Total (a + b)	Dans les réserves et sur les terres de la Couronne (inclue des terres affiliées à des Premières Nations ayant des ententes d'autonomie gouvernementale) (a)	Hors réserve (b)
Sexe			

**RÉGION 4 - ONTARIO**

**District Western**

**Chapleau Cree First Nation (221)**

Total	405	59	346
M	217	29	188
F	188	30	158

**Chapleau Ojibway (229)**

Total	40	*	*
M	19	*	*
F	21	*	*

**Constance Lake (182)**

Total	1 492	763	729
M	752	406	346
F	740	357	383

**Couchiching First Nation (126)**

Total	2 000	647	1 353
M	973	329	644
F	1 027	318	709

**Eabametoong First Nation (183)**

Total	2 244	1 301	943
M	1 157	701	456
F	1 087	600	487

**Eagle Lake (148)**

Total	538	341	197
M	273	184	89
F	265	157	108

**Flying Post (227)**

Total	162	0	162
M	75	0	75
F	87	0	87

**Fort William (187)**

Total	1 828	883	945
M	885	444	441
F	943	439	504

**Ginoogaming First Nation (185)**

Total	796	186	610
M	396	97	299
F	400	89	311

**Grassy Narrows First Nation (149)**

Total	1 334	872	462
M	655	437	218
F	679	435	244

\* Certaines données ont été supprimées à cause de chiffres trop petits

Numéro et groupe	Total (a + b)	Dans les réserves et sur les terres de la Couronne (inclue des terres affiliées à des Premières Nations ayant des ententes d'autonomie gouvernementale) (a)	Hors réserve (b)
Sexe			

**RÉGION 4 - ONTARIO**

**District Western**

**Gull Bay (188)**

Total	1 087	328	759
M	551	183	368
F	536	145	391

**Iskatewizaagegan #39 Independent First Nation (154)**

Total	571	320	251
M	287	170	117
F	284	150	134

**Lac Des Mille Lacs (189)**

Total	526	*	*
M	256	*	*
F	270	0	270

**Lac La Croix (127)**

Total	398	285	113
M	203	155	48
F	195	130	65

**Long Lake No.58 First Nation (184)**

Total	1 259	433	826
M	605	213	392
F	654	220	434

**Martin Falls (186)**

Total	606	319	287
M	300	175	125
F	306	144	162

**Matachewan (219)**

Total	531	40	491
M	264	27	237
F	267	13	254

**Mattagami (226)**

Total	466	163	303
M	228	93	135
F	238	70	168

**Michipicoten (225)**

Total	760	54	706
M	361	30	331
F	399	24	375

**Missanabie Cree (223)**

Total	374	*	*
M	189	*	*
F	185	*	*

\* Certaines données ont été supprimées à cause de chiffres trop petits

Numéro et groupe	Total (a + b)	Dans les réserves et sur les terres de la Couronne (inclue des terres affiliées à des Premières Nations ayant des ententes d'autonomie gouvernementale) (a)	Hors réserve (b)
Sexe			

**RÉGION 4 - ONTARIO**

**District Western**

**Moose Cree First Nation (144)**

Total	3 808	1 611	2 197
M	1 896	848	1 048
F	1 912	763	1 149

**Naicatchewenin (128)**

Total	374	257	117
M	183	127	56
F	191	130	61

**Naotkamegwanning (158)**

Total	1 122	682	440
M	569	351	218
F	553	331	222

**Neskantaga First Nation (239)**

Total	403	317	86
M	208	165	43
F	195	152	43

**Nibinamik First Nation (241)**

Total	432	324	108
M	217	166	51
F	215	158	57

**Nicickousemenecaning (129)**

Total	297	142	155
M	142	70	72
F	155	72	83

**Northwest Angle No.33 (151)**

Total	456	221	235
M	207	118	89
F	249	103	146

**Northwest Angle No.37 (152)**

Total	335	168	167
M	176	81	95
F	159	87	72

**Obashkaandagaang (235)**

Total	281	169	112
M	140	88	52
F	141	81	60

**Ochiichagwe'babigo'ining First Nation (147)**

Total	339	145	194
M	174	83	91
F	165	62	103

\* Certaines données ont été supprimées à cause de chiffres trop petits

Numéro et groupe	Total (a + b)	Dans les réserves et sur les terres de la Couronne (inclue des terres affiliées à des Premières Nations ayant des ententes d'autonomie gouvernementale) (a)	Hors réserve (b)
Sexe			

**RÉGION 4 - ONTARIO**

**District Western**

**Ojibways of Onigaming First Nation (131)**

Total	705	442	263
M	332	231	101
F	373	211	162

**Ojibways of the Pic River First Nation (192)**

Total	981	490	491
M	462	234	228
F	519	256	263

**Pays Plat (191)**

Total	205	75	130
M	103	45	58
F	102	30	72

**Pic Moberg (195)**

Total	818	324	494
M	418	181	237
F	400	143	257

**Rainy River First Nations (130)**

Total	866	390	476
M	402	181	221
F	464	209	255

**Red Rock (193)**

Total	1 492	243	1 249
M	698	118	580
F	794	125	669

**Seine River First Nation (132)**

Total	698	319	379
M	336	151	185
F	362	168	194

**Shoal Lake No.40 (155)**

Total	549	272	277
M	265	146	119
F	284	126	158

**Stanjikoming First Nation (133)**

Total	138	98	40
M	72	53	19
F	66	45	21

**Taykwa Tagamou Nation (145)**

Total	362	118	244
M	188	65	123
F	174	53	121

\* Certaines données ont été supprimées à cause de chiffres trop petits

Numéro et groupe	Total (a + b)	Dans les réserves et sur les terres de la Couronne (inclue des terres affiliées à des Premières Nations ayant des ententes d'autonomie gouvernementale) (a)	Hors réserve (b)
Sexe			

**RÉGION 4 - ONTARIO**

**District Western**

**Wabaseemoong Independent Nations (150)**

Total	1 721	842	879
M	852	427	425
F	869	415	454

**Wabauskang First Nation (156)**

Total	260	119	141
M	121	58	63
F	139	61	78

**Wabigoon Lake Ojibway Nation (157)**

Total	546	179	367
M	277	95	182
F	269	84	185

**Wahgoshig (233)**

Total	277	136	141
M	143	74	69
F	134	62	72

**Webequie (240)**

Total	753	662	91
M	368	320	48
F	385	342	43

**Weenusk (146)**

Total	522	254	268
M	278	135	143
F	244	119	125

**Whitesand (190)**

Total	1 094	317	777
M	551	180	371
F	543	137	406

**Liste générale - Région de l'Ontario, District Western (826)**

Total	*	*	*
M	*	*	*
F	*	*	*

**CENTRE DE RESPONSABILITÉ**

**District Western**

Total	48 391	22 208	26 183
M	23 989	11 572	12 417
F	24 402	10 636	13 766

\* Certaines données ont été supprimées à cause de chiffres trop petits

Numéro et groupe	Total (a + b)	Dans les réserves et sur les terres de la Couronne (inclue des terres affiliées à des Premières Nations ayant des ententes d'autonomie gouvernementale) (a)	Hors réserve (b)
Sexe			

**RÉGION 4 - ONTARIO**

**District Sioux Lookout**

**Bearskin Lake (207)**

Total	853	430	423
M	425	229	196
F	428	201	227

**Cat Lake (216)**

Total	631	528	103
M	329	277	52
F	302	251	51

**Deer Lake (237)**

Total	1 103	928	175
M	550	472	78
F	553	456	97

**Fort Severn (215)**

Total	637	507	130
M	319	258	61
F	318	249	69

**Kasabonika Lake (210)**

Total	956	923	33
M	485	469	16
F	471	454	17

**Kee-Way-Win (325)**

Total	683	490	193
M	323	244	79
F	360	246	114

**Kingfisher (212)**

Total	490	457	33
M	251	234	17
F	239	223	16

**Kitchenuhmaykoosib Inninuwug (209)**

Total	1 357	934	423
M	672	462	210
F	685	472	213

**Lac Seul (205)**

Total	2 884	788	2 096
M	1 401	422	979
F	1 483	366	1 117

**McDowell Lake (326)**

Total	53	22	31
M	28	*	*
F	25	*	*

\* Certaines données ont été supprimées à cause de chiffres trop petits



Numéro et groupe	Total (a + b)	Dans les réserves et sur les terres de la Couronne (inclue des terres affiliées à des Premières Nations ayant des ententes d'autonomie gouvernementale) (a)	Hors réserve (b)
Sexe			

**RÉGION 4 - ONTARIO**

**District Sioux Lookout**

**Mishkeegogamang (203)**

Total	1 594	1 025	569
M	772	512	260
F	822	513	309

**Muskrat Dam Lake (213)**

Total	385	208	177
M	193	108	85
F	192	100	92

**North Caribou Lake (204)**

Total	946	735	211
M	444	345	99
F	502	390	112

**North Spirit Lake (238)**

Total	456	422	34
M	222	212	10
F	234	210	24

**Ojibway Nation of Saugeen (258)**

Total	208	95	113
M	106	50	56
F	102	45	57

**Pikangikum (208)**

Total	2 216	2 133	83
M	1 132	1 097	35
F	1 084	1 036	48

**Poplar Hill (236)**

Total	466	450	16
M	251	*	*
F	215	*	*

**Sachigo Lake (214)**

Total	786	474	312
M	394	241	153
F	392	233	159

**Sandy Lake (211)**

Total	2 583	2 299	284
M	1 288	1 165	123
F	1 295	1 134	161

**Slate Falls Nation (259)**

Total	227	167	60
M	124	91	33
F	103	76	27

\* Certaines données ont été supprimées à cause de chiffres trop petits

POPULATION INDIENNE INSCRITE SELON LE SEXE ET LE TYPE DE RÉSIDENCE  
SELON LE GROUPE, LE CENTRE DE RESPONSABILITÉ ET LA RÉGION 2008

Numéro et groupe	Total (a + b)	Dans les réserves et sur les terres de la Couronne (inclue des terres affiliées à des Premières Nations ayant des ententes d'autonomie gouvernementale) (a)	Hors réserve (b)
Sexe			

**RÉGION 4 - ONTARIO**

**District Sioux Lookout**

**Wapekeka (206)**

Total	384	371	13
M	196	*	*
F	188	*	*

**Wawakapewin (234)**

Total	55	42	13
M	27	*	*
F	28	*	*

**Wunnumin (217)**

Total	599	508	91
M	290	251	39
F	309	257	52

**CENTRE DE RESPONSABILITÉ**

**District Sioux Lookout**

Total	20 552	14 936	5 616
M	10 222	7 600	2 622
F	10 330	7 336	2 994

**RÉGION DE L'ONTARIO - 4**

Total	175 178	85 311	89 867
M	84 977	43 254	41 723
F	90 201	42 057	48 144

\* Certaines données ont été supprimées à cause de chiffres trop petits

Numéro et groupe	Total (a + b)	Dans les réserves et sur les terres de la Couronne (inclue des terres affiliées à des Premières Nations ayant des ententes d'autonomie gouvernementale) (a)	Hors réserve (b)
Sexe			

**RÉGION 5 - MANITOBA**

**Barren Lands (308)**

Total	957	479	478
M	481	243	238
F	476	236	240

**Berens River (266)**

Total	2 764	1 759	1 005
M	1 412	937	475
F	1 352	822	530

**Birdtail Sioux (284)**

Total	755	446	309
M	356	221	135
F	399	225	174

**Bloodvein (267)**

Total	1 485	942	543
M	722	468	254
F	763	474	289

**Brokenhead Ojibway Nation (261)**

Total	1 649	584	1 065
M	799	295	504
F	850	289	561

**Buffalo Point First Nation (265)**

Total	110	42	68
M	48	17	31
F	62	25	37

**Bunibonibee Cree Nation (301)**

Total	2 592	2 205	387
M	1 281	1 126	155
F	1 311	1 079	232

**Canupawakpa Dakota First Nation (289)**

Total	608	310	298
M	300	157	143
F	308	153	155

**Chemawawin Cree Nation (309)**

Total	1 596	1 309	287
M	801	673	128
F	795	636	159

**Cross Lake First Nation (276)**

Total	7 006	5 122	1 884
M	3 508	2 591	917
F	3 498	2 531	967

**Dakota Plains (288)**

Total	246	167	79
M	117	83	34
F	129	84	45

\* Certaines données ont été supprimées à cause de chiffres trop petits

Numéro et groupe	Total (a + b)	Dans les réserves et sur les terres de la Couronne (inclue des terres affiliées à des Premières Nations ayant des ententes d'autonomie gouvernementale) (a)	Hors réserve (b)
Sexe			

**RÉGION 5 - MANITOBA**

**Dakota Tipi (295)**

Total	332	169	163
M	191	101	90
F	141	68	73

**Dauphin River (316)**

Total	286	202	84
M	132	96	36
F	154	106	48

**Ebb and Flow (280)**

Total	2 482	1 283	1 199
M	1 191	616	575
F	1 291	667	624

**Fisher River (264)**

Total	3 197	1 740	1 457
M	1 617	888	729
F	1 580	852	728

**Fort Alexander (262)**

Total	6 866	3 196	3 670
M	3 391	1 666	1 725
F	3 475	1 530	1 945

**Fox Lake (305)**

Total	1 055	241	814
M	480	120	360
F	575	121	454

**Gamblers (294)**

Total	157	61	96
M	70	33	37
F	87	28	59

**Garden Hill First Nations (297)**

Total	3 988	3 446	542
M	2 037	1 778	259
F	1 951	1 668	283

**God's Lake First Nation (296)**

Total	2 380	1 451	929
M	1 204	758	446
F	1 176	693	483

**Grand Rapids First Nation (310)**

Total	1 544	956	588
M	762	498	264
F	782	458	324

**Hollow Water (263)**

Total	1 612	1 016	596
M	796	513	283
F	816	503	313

\* Certaines données ont été supprimées à cause de chiffres trop petits

Numéro et groupe	Total (a + b)	Dans les réserves et sur les terres de la Couronne (inclue des terres affiliées à des Premières Nations ayant des ententes d'autonomie gouvernementale) (a)	Hors réserve (b)
Sexe			

**RÉGION 5 - MANITOBA**

**Keeseekoowenin (286)**

Total	1 053	414	639
M	496	211	285
F	557	203	354

**Kinonjeoshtegon First Nation (268)**

Total	680	348	332
M	340	173	167
F	340	175	165

**Lake Manitoba (271)**

Total	1 784	934	850
M	912	488	424
F	872	446	426

**Lake St. Martin (275)**

Total	2 194	1 447	747
M	1 070	736	334
F	1 124	711	413

**Little Black River (260)**

Total	1 019	743	276
M	516	366	150
F	503	377	126

**Little Grand Rapids (270)**

Total	1 414	1 127	287
M	748	607	141
F	666	520	146

**Little Saskatchewan (274)**

Total	1 075	649	426
M	517	327	190
F	558	322	236

**Long Plain (287)**

Total	3 681	2 010	1 671
M	1 800	1 022	778
F	1 881	988	893

**Manto Sipi Cree Nation (302)**

Total	744	630	114
M	367	310	57
F	377	320	57

**Marcel Colomb First Nation (328)**

Total	359	316	43
M	183	163	20
F	176	153	23

**Mathias Colomb (311)**

Total	3 294	2 367	927
M	1 651	1 230	421
F	1 643	1 137	506

\* Certaines données ont été supprimées à cause de chiffres trop petits

Numéro et groupe	Total (a + b)	Dans les réserves et sur les terres de la Couronne (inclue des terres affiliées à des Premières Nations ayant des ententes d'autonomie gouvernementale) (a)	Hors réserve (b)
Sexe			

**RÉGION 5 - MANITOBA**

**Mosakahiken Cree Nation (312)**

Total	1 787	1 331	456
M	886	682	204
F	901	649	252

**Nisichawayasihk Cree Nation (313)**

Total	4 413	2 834	1 579
M	2 154	1 476	678
F	2 259	1 358	901

**Northlands (317)**

Total	960	819	141
M	465	397	68
F	495	422	73

**Norway House Cree Nation (278)**

Total	6 700	5 115	1 585
M	3 309	2 567	742
F	3 391	2 548	843

**O-Chi-Chak-Ko-Sipi First Nation (279)**

Total	924	546	378
M	451	274	177
F	473	272	201

**Opaskwayak Cree Nation (315)**

Total	5 125	3 132	1 993
M	2 531	1 568	963
F	2 594	1 564	1 030

**O-Pipon-Na-Pawin Cree Nation (318)**

Total	1 235	929	306
M	642	503	139
F	593	426	167

**Pauingassi First Nation (327)**

Total	575	537	38
M	311	297	14
F	264	240	24

**Peguis (269)**

Total	8 468	3 608	4 860
M	4 142	1 834	2 308
F	4 326	1 774	2 552

**Pinaymootang First Nation (272)**

Total	2 758	1 203	1 555
M	1 301	585	716
F	1 457	618	839

**Pine Creek (282)**

Total	2 766	1 149	1 617
M	1 400	614	786
F	1 366	535	831

\* Certaines données ont été supprimées à cause de chiffres trop petits

Numéro et groupe	Total (a + b)	Dans les réserves et sur les terres de la Couronne (inclue des terres affiliées à des Premières Nations ayant des ententes d'autonomie gouvernementale) (a)	Hors réserve (b)
Sexe			

**RÉGION 5 - MANITOBA**

**Poplar River First Nation (277)**

Total	1 459	1 190	269
M	731	625	106
F	728	565	163

**Red Sucker Lake (300)**

Total	950	813	137
M	457	396	61
F	493	417	76

**Rolling River (291)**

Total	938	504	434
M	480	257	223
F	458	247	211

**Roseau River Anishinabe First Nation Government (273)**

Total	2 202	1 141	1 061
M	1 093	594	499
F	1 109	547	562

**Sandy Bay (283)**

Total	5 551	3 493	2 058
M	2 832	1 856	976
F	2 719	1 637	1 082

**Sapotaweyak Cree Nation (314)**

Total	2 016	939	1 077
M	1 055	517	538
F	961	422	539

**Sayisi Dene First Nation (303)**

Total	709	325	384
M	357	182	175
F	352	143	209

**Shamattawa First Nation (307)**

Total	1 359	1 206	153
M	682	605	77
F	677	601	76

**Sioux Valley Dakota Nation (290)**

Total	2 289	1 431	858
M	1 127	739	388
F	1 162	692	470

**Skownan First Nation (281)**

Total	1 251	687	564
M	631	346	285
F	620	341	279

**St. Theresa Point (298)**

Total	3 447	3 231	216
M	1 749	1 656	93
F	1 698	1 575	123

\* Certaines données ont été supprimées à cause de chiffres trop petits

Numéro et groupe	Total (a + b)	Dans les réserves et sur les terres de la Couronne (inclue des terres affiliées à des Premières Nations ayant des ententes d'autonomie gouvernementale) (a)	Hors réserve (b)
Sexe			

**RÉGION 5 - MANITOBA**

**Swan Lake (293)**

Total	1 209	711	498
M	567	324	243
F	642	387	255

**Tataskweyak Cree Nation (306)**

Total	3 166	2 149	1 017
M	1 560	1 069	491
F	1 606	1 080	526

**Tootinaowaziibeeng Treaty Reserve (292)**

Total	1 242	591	651
M	608	291	317
F	634	300	334

**War Lake First Nation (323)**

Total	250	112	138
M	122	60	62
F	128	52	76

**Wasagamack First Nation (299)**

Total	1 724	1 578	146
M	884	822	62
F	840	756	84

**Waywayseecappo First Nation Treaty Four - 1874 (285)**

Total	2 394	1 418	976
M	1 190	707	483
F	1 204	711	493

**Wuskwi Sipiik First Nation (324)**

Total	613	196	417
M	305	109	196
F	308	87	221

**York Factory First Nation (304)**

Total	1 114	442	672
M	554	234	320
F	560	208	352

**Liste générale - Région du Manitoba (804)**

Total	*	*	*
M	*	*	*
F	*	*	*

**RÉGION DU MANITOBA - 5**

Total	130 565	81 471	49 094
M	64 878	41 697	23 181
F	65 687	39 774	25 913

\* Certaines données ont été supprimées à cause de chiffres trop petits



Numéro et groupe	Total (a + b)	Dans les réserves et sur les terres de la Couronne (inclue des terres affiliées à des Premières Nations ayant des ententes d'autonomie gouvernementale) (a)	Hors réserve (b)
Sexe			

**RÉGION 6 - SASKATCHEWAN**

**District North Central**

**Ahtahkakoop (406)**

Total	2 983	1 625	1 358
M	1 489	819	670
F	1 494	806	688

**Beardy's and Okemasis (369)**

Total	2 938	1 107	1 831
M	1 452	559	893
F	1 486	548	938

**Big Island Lake Cree Nation (399)**

Total	984	786	198
M	470	389	81
F	514	397	117

**Big River (404)**

Total	2 936	2 231	705
M	1 480	1 149	331
F	1 456	1 082	374

**Birch Narrows First Nation (403)**

Total	642	381	261
M	306	183	123
F	336	198	138

**Black Lake (359)**

Total	1 864	1 475	389
M	930	752	178
F	934	723	211

**Buffalo River Dene Nation (398)**

Total	1 193	646	547
M	600	333	267
F	593	313	280

**Canoe Lake Cree First Nation (394)**

Total	1 946	907	1 039
M	1 001	472	529
F	945	435	510

**Clearwater River Dene (401)**

Total	1 601	691	910
M	820	361	459
F	781	330	451

**Cumberland House Cree Nation (350)**

Total	1 127	729	398
M	565	366	199
F	562	363	199

\* Certaines données ont été supprimées à cause de chiffres trop petits

Numéro et groupe	Total (a + b)	Dans les réserves et sur les terres de la Couronne (inclue des terres affiliées à des Premières Nations ayant des ententes d'autonomie gouvernementale) (a)	Hors réserve (b)
Sexe			

**RÉGION 6 - SASKATCHEWAN**

**District North Central**

**English River First Nation (400)**

Total	1 383	749	634
M	679	368	311
F	704	381	323

**Flying Dust First Nation (395)**

Total	1 117	488	629
M	519	243	276
F	598	245	353

**Fond du Lac (351)**

Total	1 691	960	731
M	827	479	348
F	864	481	383

**Hatchet Lake (352)**

Total	1 511	1 178	333
M	747	589	158
F	764	589	175

**Island Lake First Nation (397)**

Total	1 210	995	215
M	576	465	111
F	634	530	104

**James Smith (370)**

Total	2 958	1 892	1 066
M	1 472	961	511
F	1 486	931	555

**Kinistin Saulteaux Nation (377)**

Total	909	374	535
M	447	194	253
F	462	180	282

**Lac La Ronge (353)**

Total	8 715	5 547	3 168
M	4 304	2 816	1 488
F	4 411	2 731	1 680

**Little Pine (340)**

Total	1 747	815	932
M	870	431	439
F	877	384	493

**Lucky Man (341)**

Total	110	31	79
M	55	17	38
F	55	14	41

\* Certaines données ont été supprimées à cause de chiffres trop petits

Numéro et groupe	Total (a + b)	Dans les réserves et sur les terres de la Couronne (inclue des terres affiliées à des Premières Nations ayant des ententes d'autonomie gouvernementale) (a)	Hors réserve (b)
Sexe			

**RÉGION 6 - SASKATCHEWAN**

**District North Central**

**Makwa Sahgaiehcan First Nation (396)**

Total	1 315	950	365
M	678	495	183
F	637	455	182

**Mistawasis (374)**

Total	2 361	1 144	1 217
M	1 157	573	584
F	1 204	571	633

**Montreal Lake (354)**

Total	3 402	2 137	1 265
M	1 741	1 135	606
F	1 661	1 002	659

**Moosomin (342)**

Total	1 515	1 056	459
M	757	530	227
F	758	526	232

**Mosquito, Grizzly Bear's Head, Lean Man Fst.Natns. (343)**

Total	1 213	680	533
M	622	372	250
F	591	308	283

**Muskeg Lake (375)**

Total	1 800	321	1 479
M	854	164	690
F	946	157	789

**Muskoday First Nation (371)**

Total	1 590	583	1 007
M	749	298	451
F	841	285	556

**One Arrow (373)**

Total	1 496	582	914
M	738	294	444
F	758	288	470

**Onion Lake (344)**

Total	4 690	2 997	1 693
M	2 280	1 479	801
F	2 410	1 518	892

**Pelican Lake (405)**

Total	1 352	1 044	308
M	720	559	161
F	632	485	147

\* Certaines données ont été supprimées à cause de chiffres trop petits

Numéro et groupe	Total (a + b)	Dans les réserves et sur les terres de la Couronne (inclue des terres affiliées à des Premières Nations ayant des ententes d'autonomie gouvernementale) (a)	Hors réserve (b)
Sexe			

**RÉGION 6 - SASKATCHEWAN**

**District North Central**

**Peter Ballantyne Cree Nation (355)**

Total	8 557	5 665	2 892
M	4 237	2 840	1 397
F	4 320	2 825	1 495

**Poundmaker (345)**

Total	1 449	800	649
M	685	410	275
F	764	390	374

**Red Earth (356)**

Total	1 384	1 201	183
M	675	588	87
F	709	613	96

**Red Pheasant (346)**

Total	2 093	760	1 333
M	1 032	398	634
F	1 061	362	699

**Saulteaux (347)**

Total	1 157	629	528
M	581	314	267
F	576	315	261

**Shoal Lake Cree Nation (357)**

Total	838	729	109
M	424	365	59
F	414	364	50

**Sturgeon Lake First Nation (360)**

Total	2 470	1 708	762
M	1 230	874	356
F	1 240	834	406

**Sweetgrass (348)**

Total	1 677	646	1 031
M	815	319	496
F	862	327	535

**Thunderchild First Nation (349)**

Total	2 526	1 175	1 351
M	1 232	590	642
F	1 294	585	709

**Wahpeton Dakota Nation (358)**

Total	470	312	158
M	226	154	72
F	244	158	86

\* Certaines données ont été supprimées à cause de chiffres trop petits

Numéro et groupe	Total (a + b)	Dans les réserves et sur les terres de la Couronne (inclue des terres affiliées à des Premières Nations ayant des ententes d'autonomie gouvernementale) (a)	Hors réserve (b)
Sexe			

**RÉGION 6 - SASKATCHEWAN**

**District North Central**

**Waterhen Lake (402)**

Total	1 782	904	878
M	870	459	411
F	912	445	467

**Whitecap Dakota First Nation (372)**

Total	518	254	264
M	239	123	116
F	279	131	148

**Witchekan Lake (407)**

Total	637	463	174
M	331	247	84
F	306	216	90

**Yellow Quill (376)**

Total	2 588	906	1 682
M	1 285	484	801
F	1 303	422	881

**Liste générale - Région de la Saskatchewan, District North Central (831)**

Total	*	*	*
M	*	*	*
F	*	*	*

**CENTRE DE RESPONSABILITÉ**

**District North Central**

Total	88 451	51 253	37 198
M	43 771	26 010	17 761
F	44 680	25 243	19 437

\* Certaines données ont été supprimées à cause de chiffres trop petits

Numéro et groupe	Total (a + b)	Dans les réserves et sur les terres de la Couronne (inclue des terres affiliées à des Premières Nations ayant des ententes d'autonomie gouvernementale) (a)	Hors réserve (b)
Sexe			

**RÉGION 6 - SASKATCHEWAN**

**District South**

**Carry The Kettle (378)**

Total	2 387	826	1 561
M	1 153	421	732
F	1 234	405	829

**Cote First Nation 366 (366)**

Total	3 059	776	2 283
M	1 468	408	1 060
F	1 591	368	1 223

**Cowessess (361)**

Total	3 592	776	2 816
M	1 687	399	1 288
F	1 905	377	1 528

**Day Star (389)**

Total	455	146	309
M	242	78	164
F	213	68	145

**Fishing Lake First Nation (390)**

Total	1 559	498	1 061
M	761	254	507
F	798	244	554

**Gordon (391)**

Total	3 102	1 073	2 029
M	1 573	598	975
F	1 529	475	1 054

**Kahkewistahaw (362)**

Total	1 702	533	1 169
M	815	255	560
F	887	278	609

**Kawacatoose (393)**

Total	2 764	1 176	1 588
M	1 332	605	727
F	1 432	571	861

**Keeseekoose (367)**

Total	2 161	715	1 446
M	1 042	378	664
F	1 119	337	782

**Little Black Bear (379)**

Total	464	205	259
M	228	103	125
F	236	102	134

\* Certaines données ont été supprimées à cause de chiffres trop petits

Numéro et groupe	Total (a + b)	Dans les réserves et sur les terres de la Couronne (inclue des terres affiliées à des Premières Nations ayant des ententes d'autonomie gouvernementale) (a)	Hors réserve (b)
Sexe			

**RÉGION 6 - SASKATCHEWAN**

**District South**

**Muscowpetung (381)**

Total	1 189	335	854
M	589	187	402
F	600	148	452

**Muskowekwan (392)**

Total	1 538	465	1 073
M	757	242	515
F	781	223	558

**Nekaneet (380)**

Total	423	197	226
M	221	99	122
F	202	98	104

**Ocean Man (408)**

Total	445	136	309
M	215	71	144
F	230	65	165

**Ochapowace (363)**

Total	1 450	563	887
M	719	302	417
F	731	261	470

**Okanese (382)**

Total	604	259	345
M	309	136	173
F	295	123	172

**Pasqua First Nation #79 (383)**

Total	1 796	563	1 233
M	917	307	610
F	879	256	623

**Peepeekisis (384)**

Total	2 339	658	1 681
M	1 139	348	791
F	1 200	310	890

**Pheasant Rump Nakota (409)**

Total	369	156	213
M	177	81	96
F	192	75	117

**Piapot (385)**

Total	2 040	597	1 443
M	1 016	330	686
F	1 024	267	757

\* Certaines données ont été supprimées à cause de chiffres trop petits

Numéro et groupe	Total (a + b)	Dans les réserves et sur les terres de la Couronne (inclue des terres affiliées à des Premières Nations ayant des ententes d'autonomie gouvernementale) (a)	Hors réserve (b)
Sexe			

**RÉGION 6 - SASKATCHEWAN**

**District South**

**Sakimay First Nations (364)**

Total	1 410	236	1 174
M	696	124	572
F	714	112	602

**Standing Buffalo (386)**

Total	1 132	441	691
M	565	216	349
F	567	225	342

**Star Blanket (387)**

Total	576	263	313
M	271	135	136
F	305	128	177

**The Key First Nation (368)**

Total	1 121	300	821
M	543	141	402
F	578	159	419

**White Bear (365)**

Total	2 307	836	1 471
M	1 118	427	691
F	1 189	409	780

**Wood Mountain (388)**

Total	217	*	*
M	103	*	*
F	114	*	*

**Liste générale - Région de la Saskatchewan, District South (834)**

Total	*	*	*
M	*	*	*
F	*	*	*

**CENTRE DE RESPONSABILITÉ**

**District South**

Total	40 203	12 738	27 465
M	19 658	6 650	13 008
F	20 545	6 088	14 457

**RÉGION DE LA SASKATCHEWAN - 6**

Total	128 654	63 991	64 663
M	63 429	32 660	30 769
F	65 225	31 331	33 894

\* Certaines données ont été supprimées à cause de chiffres trop petits



Numéro et groupe	Total (a + b)	Dans les réserves et sur les terres de la Couronne (inclue des terres affiliées à des Premières Nations ayant des ententes d'autonomie gouvernementale) (a)	Hors réserve (b)
Sexe			

**RÉGION 7 - ALBERTA**

**District Alberta**

**Alexander (438)**

Total	1 814	992	822
M	927	510	417
F	887	482	405

**Alexis Nakota Sioux Nation (437)**

Total	1 623	958	665
M	835	506	329
F	788	452	336

**Athabasca Chipewyan First Nation (463)**

Total	876	238	638
M	416	117	299
F	460	121	339

**Bearspaw (473) - Stoney**

Total	1 630	1 514	116
M	784	720	64
F	846	794	52

**Beaver First Nation (445)**

Total	832	411	421
M	408	212	196
F	424	199	225

**Bigstone Cree Nation (458)**

Total	7 103	3 288	3 815
M	3 473	1 656	1 817
F	3 630	1 632	1 998

**Blood (435)**

Total	10 498	7 674	2 824
M	5 133	3 871	1 262
F	5 365	3 803	1 562

**Chiniki (433) - Stoney**

Total	1 620	1 500	120
M	814	766	48
F	806	734	72

**Chipewyan Prairie First Nation (470)**

Total	696	335	361
M	366	184	182
F	330	151	179

**Dene Tha' (448)**

Total	2 633	1 911	722
M	1 298	992	306
F	1 335	919	416

\* Certaines données ont été supprimées à cause de chiffres trop petits

Numéro et groupe	Total (a + b)	Dans les réserves et sur les terres de la Couronne (inclue des terres affiliées à des Premières Nations ayant des ententes d'autonomie gouvernementale) (a)	Hors réserve (b)
Sexe			

**RÉGION 7 - ALBERTA**

**District Alberta**

**Driftpile First Nation (450)**

Total	2 336	867	1 469
M	1 189	470	719
F	1 147	397	750

**Duncan's First Nation (451)**

Total	226	132	94
M	110	67	43
F	116	65	51

**Enoch Cree Nation #440 (440)**

Total	2 101	1 528	573
M	1 022	776	246
F	1 079	752	327

**Ermineskin Tribe (443)**

Total	3 802	3 008	794
M	1 853	1 486	367
F	1 949	1 522	427

**Fort McKay First Nation (467)**

Total	647	337	310
M	316	168	148
F	331	169	162

**Fort McMurray #468 First Nation (468)**

Total	602	259	343
M	272	125	147
F	330	134	196

**Horse Lake First Nation (449)**

Total	900	408	492
M	450	221	229
F	450	187	263

**Kapawe'no First Nation (452)**

Total	313	102	211
M	147	50	97
F	166	52	114

**Little Red River Cree Nation (447)**

Total	4 328	3 834	494
M	2 152	1 927	225
F	2 176	1 907	269

**Loon River Cree (476)**

Total	484	399	85
M	243	199	44
F	241	200	41

\* Certaines données ont été supprimées à cause de chiffres trop petits

Numéro et groupe	Total (a + b)	Dans les réserves et sur les terres de la Couronne (inclue des terres affiliées à des Premières Nations ayant des ententes d'autonomie gouvernementale) (a)	Hors réserve (b)
Sexe			

**RÉGION 7 - ALBERTA**

**District Alberta**

**Louis Bull (439)**

Total	1 884	1 568	316
M	929	788	141
F	955	780	175

**Lubicon Lake (453)**

Total	429	254	175
M	219	135	84
F	210	119	91

**Mikisew Cree First Nation (461)**

Total	2 537	778	1 759
M	1 244	396	848
F	1 293	382	911

**Montana (442)**

Total	892	699	193
M	438	346	92
F	454	353	101

**O'Chiese (431)**

Total	999	715	284
M	492	359	133
F	507	356	151

**Paul (441)**

Total	1 822	1 278	544
M	890	636	254
F	932	642	290

**Piikani Nation (436)**

Total	3 474	2 361	1 113
M	1 685	1 169	516
F	1 789	1 192	597

**Samson (444)**

Total	6 992	5 659	1 333
M	3 475	2 828	647
F	3 517	2 831	686

**Sawridge (454)**

Total	380	42	338
M	189	22	167
F	191	20	171

**Siksika Nation (430)**

Total	6 386	3 715	2 671
M	3 225	1 911	1 314
F	3 161	1 804	1 357

\* Certaines données ont été supprimées à cause de chiffres trop petits

Numéro et groupe	Total (a + b)	Dans les réserves et sur les terres de la Couronne (inclue des terres affiliées à des Premières Nations ayant des ententes d'autonomie gouvernementale) (a)	Hors réserve (b)
Sexe			

**RÉGION 7 - ALBERTA**

**District Alberta**

**Smith's Landing First Nation (477)**

Total	314	154	160
M	165	84	81
F	149	70	79

**Sturgeon Lake Cree Nation (455)**

Total	2 657	1 347	1 310
M	1 273	683	590
F	1 384	664	720

**Sucker Creek (456)**

Total	2 377	692	1 685
M	1 155	368	787
F	1 222	324	898

**Sunchild First Nation (434)**

Total	1 216	825	391
M	613	421	192
F	603	404	199

**Swan River First Nation (457)**

Total	1 100	360	740
M	534	195	339
F	566	165	401

**Tallcree (446)**

Total	1 070	509	561
M	547	276	271
F	523	233	290

**Tsuu T'Ina Nation (432)**

Total	1 665	1 405	260
M	778	675	103
F	887	730	157

**Wesley (475) - Stoney**

Total	1 478	1 345	133
M	757	695	62
F	721	650	71

**Whitefish Lake (459)**

Total	2 123	1 375	748
M	1 071	699	372
F	1 052	676	376

**Woodland Cree First Nation (474)**

Total	971	732	239
M	479	365	114
F	492	367	125

\* Certaines données ont été supprimées à cause de chiffres trop petits

Numéro et groupe	Total (a + b)	Dans les réserves et sur les terres de la Couronne (inclue des terres affiliées à des Premières Nations ayant des ententes d'autonomie gouvernementale) (a)	Hors réserve (b)
Sexe			

**RÉGION 7 - ALBERTA**

**District Alberta**

**Liste générale - Région de l'Alberta, District Alberta (838)**

Total	750	*	*
M	334	*	*
F	416	*	*

**CENTRE DE RESPONSABILITÉ**

**District Alberta**

Total	86 580	55 513	31 067
M	42 700	28 075	14 625
F	43 880	27 438	16 442

\* Certaines données ont été supprimées à cause de chiffres trop petits

Numéro et groupe	Total (a + b)	Dans les réserves et sur les terres de la Couronne (inclue des terres affiliées à des Premières Nations ayant des ententes d'autonomie gouvernementale) (a)	Hors réserve (b)
Sexe			

**RÉGION 7 - ALBERTA**

**District St. Paul**

**Beaver Lake Cree Nation (460)**

Total	919	363	556
M	458	193	265
F	461	170	291

**Cold Lake First Nations (464)**

Total	2 365	1 243	1 122
M	1 139	654	485
F	1 226	589	637

**Frog Lake (465)**

Total	2 563	1 686	877
M	1 254	838	416
F	1 309	848	461

**Heart Lake (469)**

Total	297	194	103
M	154	106	48
F	143	88	55

**Kehewin Cree Nation (466)**

Total	1 799	1 075	724
M	867	543	324
F	932	532	400

**Saddle Lake (462)**

Total	8 918	5 931	2 987
M	4 390	3 021	1 369
F	4 528	2 910	1 618

**CENTRE DE RESPONSABILITÉ**

**District St. Paul**

Total	16 861	10 492	6 369
M	8 262	5 355	2 907
F	8 599	5 137	3 462

**RÉGION DE L'ALBERTA - 7**

Total	103 441	66 005	37 436
M	50 962	33 430	17 532
F	52 479	32 575	19 904

\* Certaines données ont été supprimées à cause de chiffres trop petits

POPULATION INDIENNE INSCRITE SELON LE SEXE ET LE TYPE DE RÉSIDENCE  
SELON LE GROUPE, LE CENTRE DE RESPONSABILITÉ ET LA RÉGION 2008

Numéro et groupe	Total (a + b)	Dans les réserves et sur les terres de la Couronne (inclue des terres affiliées à des Premières Nations ayant des ententes d'autonomie gouvernementale) (a)	Hors réserve (b)
Sexe			

**RÉGION 9 - COLOMBIE-BRITANNIQUE**

**?Akisq'nuk First Nation (604)**

Total	260	149	111
M	134	78	56
F	126	71	55

**Adams Lake (684)**

Total	726	413	313
M	352	215	137
F	374	198	176

**Ahousaht (659)**

Total	1 876	676	1 200
M	916	333	583
F	960	343	617

**Aitchelitz (558)**

Total	40	*	*
M	21	*	*
F	19	*	*

**Alexandria (709)**

Total	175	53	122
M	89	38	51
F	86	15	71

**Alexis Creek (710)**

Total	614	347	267
M	291	176	115
F	323	171	152

**Ashcroft (685)**

Total	246	81	165
M	124	46	78
F	122	35	87

**Beecher Bay (640)**

Total	238	114	124
M	109	52	57
F	129	62	67

**Blueberry River First Nations (547)**

Total	426	227	199
M	219	129	90
F	207	98	109

**Bonaparte (686)**

Total	813	230	583
M	375	112	263
F	438	118	320

**Boothroyd (700)**

Total	263	96	167
M	139	55	84
F	124	41	83

\* Certaines données ont été supprimées à cause de chiffres trop petits

Numéro et groupe	Total (a + b)	Dans les réserves et sur les terres de la Couronne (inclue des terres affiliées à des Premières Nations ayant des ententes d'autonomie gouvernementale) (a)	Hors réserve (b)
Sexe			

**RÉGION 9 - COLOMBIE-BRITANNIQUE**

**Boston Bar First Nation (701)**

Total	239	96	143
M	131	55	76
F	108	41	67

**Bridge River (590)**

Total	411	215	196
M	203	93	110
F	208	122	86

**Burns Lake (619)**

Total	101	45	56
M	57	27	30
F	44	18	26

**Burrard (549)**

Total	448	272	176
M	220	148	72
F	228	124	104

**Campbell River (622)**

Total	658	351	307
M	315	178	137
F	343	173	170

**Canim Lake (713)**

Total	568	447	121
M	277	220	57
F	291	227	64

**Canoe Creek (723)**

Total	688	314	374
M	362	177	185
F	326	137	189

**Cape Mudge (623)**

Total	917	369	548
M	453	195	258
F	464	174	290

**Cayoose Creek (591)**

Total	189	88	101
M	97	47	50
F	92	41	51

**Chawathil (583)**

Total	532	374	158
M	267	191	76
F	265	183	82

**Cheam (584)**

Total	474	271	203
M	233	141	92
F	241	130	111

\* Certaines données ont été supprimées à cause de chiffres trop petits



Numéro et groupe	Total (a + b)	Dans les réserves et sur les terres de la Couronne (inclue des terres affiliées à des Premières Nations ayant des ententes d'autonomie gouvernementale) (a)	Hors réserve (b)
Sexe			

**RÉGION 9 - COLOMBIE-BRITANNIQUE**

**Chehalis (559)**

Total	972	539	433
M	491	292	199
F	481	247	234

**Chemainus First Nation (641)**

Total	1 141	743	398
M	563	401	162
F	578	342	236

**Cheslatta Carrier Nation (620)**

Total	319	163	156
M	142	80	62
F	177	83	94

**Coldwater (693)**

Total	773	393	380
M	364	189	175
F	409	204	205

**Comox (624)**

Total	278	117	161
M	123	47	76
F	155	70	85

**Cook's Ferry (694)**

Total	295	77	218
M	146	44	102
F	149	33	116

**Cowichan (642)**

Total	4 279	2 511	1 768
M	2 091	1 260	831
F	2 188	1 251	937

**Da'naxda'xw First Nation (635)**

Total	191	55	136
M	93	25	68
F	98	30	68

**Ditidaht (662)**

Total	712	232	480
M	341	117	224
F	371	115	256

**Doig River (548)**

Total	262	131	131
M	135	71	64
F	127	60	67

**Douglas (561)**

Total	235	91	144
M	113	56	57
F	122	35	87

\* Certaines données ont été supprimées à cause de chiffres trop petits

Numéro et groupe	Total (a + b)	Dans les réserves et sur les terres de la Couronne (inclue des terres affiliées à des Premières Nations ayant des ententes d'autonomie gouvernementale) (a)	Hors réserve (b)
Sexe			

**RÉGION 9 - COLOMBIE-BRITANNIQUE**

**Ehattesaht (634)**

Total	333	120	213
M	165	61	104
F	168	59	109

**Esketemc (711)**

Total	777	456	321
M	397	240	157
F	380	216	164

**Esquimalt (644)**

Total	255	166	89
M	108	74	34
F	147	92	55

**Fort Nelson First Nation (543)**

Total	794	418	376
M	395	227	168
F	399	191	208

**Gitanmaax (531)**

Total	2 125	817	1 308
M	1 074	411	663
F	1 051	406	645

**Gitanyow (537)**

Total	745	398	347
M	391	213	178
F	354	185	169

**Gitsegukla (535)**

Total	909	450	459
M	460	233	227
F	449	217	232

**Gitwangak (536)**

Total	1 125	465	660
M	557	259	298
F	568	206	362

**Gitxaala Nation (672)**

Total	1 761	425	1 336
M	847	223	624
F	914	202	712

**Glen Vowell (533)**

Total	390	184	206
M	211	107	104
F	179	77	102

**Gwa'Sala-Nakwaxda'xw (724)**

Total	786	462	324
M	391	241	150
F	395	221	174

\* Certaines données ont été supprimées à cause de chiffres trop petits

Numéro et groupe	Total (a + b)	Dans les réserves et sur les terres de la Couronne (inclue des terres affiliées à des Premières Nations ayant des ententes d'autonomie gouvernementale) (a)	Hors réserve (b)
Sexe			

**RÉGION 9 - COLOMBIE-BRITANNIQUE**

**Gwawaenuk Tribe (627)**

Total	*	*	*
M	*	*	*
F	*	*	*

**Hagwilget Village (534)**

Total	693	229	464
M	343	123	220
F	350	106	244

**Halalt (645)**

Total	207	101	106
M	102	53	49
F	105	48	57

**Halfway River First Nation (546)**

Total	242	157	85
M	124	84	40
F	118	73	45

**Hartley Bay (675)**

Total	668	165	503
M	320	80	240
F	348	85	263

**Heiltsuk (538)**

Total	2 217	1 140	1 077
M	1 129	607	522
F	1 088	533	555

**Hesquiaht (661)**

Total	662	181	481
M	324	102	222
F	338	79	259

**High Bar (703)**

Total	72	0	72
M	37	0	37
F	35	0	35

**Homalco (552)**

Total	457	247	210
M	237	130	107
F	220	117	103

**Hupacasath First Nation (664)**

Total	263	135	128
M	139	64	75
F	124	71	53

**Huu-ay-aht First Nations (663)**

Total	656	128	528
M	313	63	250
F	343	65	278

\* Certaines données ont été supprimées à cause de chiffres trop petits

Numéro et groupe	Total (a + b)	Dans les réserves et sur les terres de la Couronne (inclue des terres affiliées à des Premières Nations ayant des ententes d'autonomie gouvernementale) (a)	Hors réserve (b)
Sexe			

**RÉGION 9 - COLOMBIE-BRITANNIQUE**

**Iskut (683)**

Total	671	336	335
M	343	185	158
F	328	151	177

**Ka:'yu:'k't'h'/Che:k:tles7et'h' First Nations (638)**

Total	502	169	333
M	255	93	162
F	247	76	171

**Kamloops (688)**

Total	1 086	613	473
M	505	300	205
F	581	313	268

**Kanaka Bar (704)**

Total	202	77	125
M	111	41	70
F	91	36	55

**Katzie (563)**

Total	497	298	199
M	250	154	96
F	247	144	103

**Kispiox (532)**

Total	1 472	714	758
M	714	375	339
F	758	339	419

**Kitamaat (676)**

Total	1 628	676	952
M	805	373	432
F	823	303	520

**Kitasoo (540)**

Total	500	305	195
M	242	162	80
F	258	143	115

**Kitselas (680)**

Total	527	249	278
M	238	117	121
F	289	132	157

**Kitsumkalum (681)**

Total	657	219	438
M	327	113	214
F	330	106	224

**Klahoose First Nation (553)**

Total	326	76	250
M	159	38	121
F	167	38	129

\* Certaines données ont été supprimées à cause de chiffres trop petits

Numéro et groupe	Total (a + b)	Dans les réserves et sur les terres de la Couronne (inclue des terres affiliées à des Premières Nations ayant des ententes d'autonomie gouvernementale) (a)	Hors réserve (b)
Sexe			

**RÉGION 9 - COLOMBIE-BRITANNIQUE**

**Kluskus (721)**

Total	199	42	157
M	98	19	79
F	101	23	78

**Kwadacha (610)**

Total	458	277	181
M	228	143	85
F	230	134	96

**Kwakiutl (626)**

Total	672	317	355
M	327	167	160
F	345	150	195

**Kwantlen First Nation (564)**

Total	198	84	114
M	97	44	53
F	101	40	61

**Kwaw-kwaw-Apilt (580)**

Total	40	30	10
M	21	*	*
F	19	*	*

**Kwiakah (628)**

Total	*	*	*
M	*	*	*
F	*	*	*

**Kwicksutaineuk-ah-kwaw-ah-mish (625)**

Total	273	72	201
M	148	41	107
F	125	31	94

**Kwikwetlem First Nation (560)**

Total	61	31	30
M	39	19	20
F	22	12	10

**Lake Babine Nation (607)**

Total	2 239	1 386	853
M	1 089	691	398
F	1 150	695	455

**Lake Cowichan First Nation (643)**

Total	*	*	*
M	*	*	*
F	*	*	*

**Lax-kw'alaams (674)**

Total	3 173	821	2 352
M	1 594	456	1 138
F	1 579	365	1 214

\* Certaines données ont été supprimées à cause de chiffres trop petits

Numéro et groupe	Total (a + b)	Dans les réserves et sur les terres de la Couronne (inclue des terres affiliées à des Premières Nations ayant des ententes d'autonomie gouvernementale) (a)	Hors réserve (b)
Sexe			

**RÉGION 9 - COLOMBIE-BRITANNIQUE**

**Leq' a: mel First Nation (579)**

Total	342	128	214
M	156	63	93
F	186	65	121

**Lheidli T'enneh (611)**

Total	326	96	230
M	162	46	116
F	164	50	114

**Little Shuswap Lake (689)**

Total	310	228	82
M	171	125	46
F	139	103	36

**Lower Kootenay (606)**

Total	210	110	100
M	100	54	46
F	110	56	54

**Lower Nicola (695)**

Total	1 041	541	500
M	503	274	229
F	538	267	271

**Lower Similkameen (598)**

Total	463	288	175
M	224	140	84
F	239	148	91

**Lyackson (646)**

Total	195	41	154
M	89	22	67
F	106	19	87

**Lytton (705)**

Total	1 838	930	908
M	905	493	412
F	933	437	496

**Malahat First Nation (647)**

Total	263	150	113
M	138	84	54
F	125	66	59

**Mamalilikulla-Qwe'Qwa'Sot'Em (629)**

Total	386	59	327
M	191	26	165
F	195	33	162

**Matsqui (565)**

Total	233	104	129
M	112	56	56
F	121	48	73

\* Certaines données ont été supprimées à cause de chiffres trop petits

Numéro et groupe	Total (a + b)	Dans les réserves et sur les terres de la Couronne (inclue des terres affiliées à des Premières Nations ayant des ententes d'autonomie gouvernementale) (a)	Hors réserve (b)
Sexe			

**RÉGION 9 - COLOMBIE-BRITANNIQUE**

**McLeod Lake (618)**

Total	486	130	356
M	227	69	158
F	259	61	198

**Metlakatla (673)**

Total	791	114	677
M	369	47	322
F	422	67	355

**Moricetown (530)**

Total	1 860	684	1 176
M	944	371	573
F	916	313	603

**Mount Currie (557)**

Total	1 979	1 408	571
M	999	737	262
F	980	671	309

**Mowachah/Muchalaht (630)**

Total	553	234	319
M	304	136	168
F	249	98	151

**Musqueam (550)**

Total	1 213	730	483
M	556	349	207
F	657	381	276

**Nadleh Whuten (612)**

Total	421	216	205
M	213	116	97
F	208	100	108

**Nak'azdli (614)**

Total	1 721	730	991
M	852	378	474
F	869	352	517

**Namgis First Nation (631)**

Total	1 615	956	659
M	775	474	301
F	840	482	358

**Nanoose First Nation (649)**

Total	223	154	69
M	101	70	31
F	122	84	38

**Nazko (720)**

Total	338	164	174
M	171	93	78
F	167	71	96

\* Certaines données ont été supprimées à cause de chiffres trop petits

Numéro et groupe	Total (a + b)	Dans les réserves et sur les terres de la Couronne (inclue des terres affiliées à des Premières Nations ayant des ententes d'autonomie gouvernementale) (a)	Hors réserve (b)
Sexe			

**RÉGION 9 - COLOMBIE-BRITANNIQUE**

**Nee-Tahi-Buhn (726)**

Total	133	56	77
M	62	30	32
F	71	26	45

**Neskonlith (690)**

Total	599	316	283
M	306	165	141
F	293	151	142

**New Westminster (566)**

Total	*	*	*
M	*	*	*
F	*	*	*

**Nicomen (696)**

Total	127	66	61
M	69	36	33
F	58	30	28

**Nisga'a Village of Gingolx (671)**

Total	1 934	449	1 485
M	972	241	731
F	962	208	754

**Nisga'a Village of Gitwinksihlkw (679)**

Total	382	207	175
M	184	95	89
F	198	112	86

**Nisga'a Village of Laxgalt'sap (678)**

Total	1 638	573	1 065
M	835	325	510
F	803	248	555

**Nisga'a Village of New Aiyansh (677)**

Total	1 769	894	875
M	904	476	428
F	865	418	447

**Nooaitch (699)**

Total	202	114	88
M	100	60	40
F	102	54	48

**N'Quatqua (556)**

Total	299	201	98
M	149	101	48
F	150	100	50

**Nuchatlaht (639)**

Total	173	57	116
M	75	26	49
F	98	31	67

\* Certaines données ont été supprimées à cause de chiffres trop petits



Numéro et groupe	Total (a + b)	Dans les réserves et sur les terres de la Couronne (inclue des terres affiliées à des Premières Nations ayant des ententes d'autonomie gouvernementale) (a)	Hors réserve (b)
Sexe			

**RÉGION 9 - COLOMBIE-BRITANNIQUE**

**Nuxalk Nation (539)**

Total	1 506	857	649
M	714	424	290
F	792	433	359

**Okanagan (616)**

Total	1 746	880	866
M	844	457	387
F	902	423	479

**Old Massett Village Council (669)**

Total	2 677	729	1 948
M	1 308	403	905
F	1 369	326	1 043

**Oregon Jack Creek (692)**

Total	62	19	43
M	25	*	*
F	37	*	*

**Osoyoos (596)**

Total	465	359	106
M	248	205	43
F	217	154	63

**Oweekeno/Wuikinuxv Nation (541)**

Total	280	88	192
M	137	42	95
F	143	46	97

**Pacheedaht First Nation (658)**

Total	260	119	141
M	117	57	60
F	143	62	81

**Pauquachin (652)**

Total	369	266	103
M	158	123	35
F	211	143	68

**Penelakut (650)**

Total	845	536	309
M	436	275	161
F	409	261	148

**Penticton (597)**

Total	936	582	354
M	460	297	163
F	476	285	191

**Peters (586)**

Total	121	47	74
M	63	25	38
F	58	22	36

\* Certaines données ont été supprimées à cause de chiffres trop petits

Numéro et groupe	Total (a + b)	Dans les réserves et sur les terres de la Couronne (inclue des terres affiliées à des Premières Nations ayant des ententes d'autonomie gouvernementale) (a)	Hors réserve (b)
Sexe			

**RÉGION 9 - COLOMBIE-BRITANNIQUE**

**Popkum (585)**

Total	*	*	*
M	*	*	*
F	*	*	*

**Prophet River First Nation (544)**

Total	235	108	127
M	116	55	61
F	119	53	66

**Qualicum First Nation (651)**

Total	106	59	47
M	46	30	16
F	60	29	31

**Quatsino (633)**

Total	451	219	232
M	227	116	111
F	224	103	121

**Red Bluff (715)**

Total	153	104	49
M	56	41	15
F	97	63	34

**Saik'uz First Nation (615)**

Total	876	362	514
M	408	189	219
F	468	173	295

**Samahquam (567)**

Total	317	110	207
M	155	65	90
F	162	45	117

**Saulteau First Nations (542)**

Total	864	358	506
M	402	188	214
F	462	170	292

**Scowlitz (568)**

Total	242	110	132
M	133	63	70
F	109	47	62

**Seabird Island (581)**

Total	818	541	277
M	391	255	136
F	427	286	141

**Sechelt (551)**

Total	1 232	656	576
M	634	362	272
F	598	294	304

\* Certaines données ont été supprimées à cause de chiffres trop petits

Numéro et groupe	Total (a + b)	Dans les réserves et sur les terres de la Couronne (inclue des terres affiliées à des Premières Nations ayant des ententes d'autonomie gouvernementale) (a)	Hors réserve (b)
Sexe			

**RÉGION 9 - COLOMBIE-BRITANNIQUE**

**Semiahmoo (569)**

Total	80	53	27
M	36	24	12
F	44	29	15

**Seton Lake (595)**

Total	632	358	274
M	330	189	141
F	302	169	133

**Shackan (698)**

Total	122	86	36
M	70	50	20
F	52	36	16

**Shuswap (605)**

Total	230	104	126
M	110	52	58
F	120	52	68

**Shxwhá:y Village (570)**

Total	324	94	230
M	154	46	108
F	170	48	122

**Shxw'ow'hamel First Nation (587)**

Total	170	98	72
M	90	55	35
F	80	43	37

**Simpcw First Nation (691)**

Total	644	242	402
M	307	127	180
F	337	115	222

**Siska (706)**

Total	298	99	199
M	144	50	94
F	154	49	105

**Skatin Nations (562)**

Total	384	135	249
M	196	77	119
F	188	58	130

**Skawahlook First Nation (582)**

Total	75	16	59
M	35	*	*
F	40	*	*

**Skeetchestn (687)**

Total	490	289	201
M	241	150	91
F	249	139	110

\* Certaines données ont été supprimées à cause de chiffres trop petits

Numéro et groupe	Total (a + b)	Dans les réserves et sur les terres de la Couronne (inclue des terres affiliées à des Premières Nations ayant des ententes d'autonomie gouvernementale) (a)	Hors réserve (b)
Sexe			

**RÉGION 9 - COLOMBIE-BRITANNIQUE**

**Skidegate (670)**

Total	1 449	710	739
M	703	330	373
F	746	380	366

**Skin Tye (729)**

Total	143	59	84
M	82	34	48
F	61	25	36

**Skowkale (571)**

Total	229	168	61
M	110	82	28
F	119	86	33

**Skuppah (707)**

Total	102	67	35
M	53	38	15
F	49	29	20

**Skwah (573)**

Total	474	283	191
M	225	138	87
F	249	145	104

**Sliammon (554)**

Total	960	574	386
M	472	289	183
F	488	285	203

**Snuneymuxw First Nation (648)**

Total	1 561	671	890
M	768	345	423
F	793	326	467

**Soda Creek (716)**

Total	360	175	185
M	179	93	86
F	181	82	99

**Songhees First Nation (656)**

Total	504	338	166
M	238	159	79
F	266	179	87

**Soowahlie (572)**

Total	352	194	158
M	174	107	67
F	178	87	91

**Spallumcheen (600)**

Total	772	383	389
M	369	204	165
F	403	179	224

\* Certaines données ont été supprimées à cause de chiffres trop petits

Numéro et groupe	Total (a + b)	Dans les réserves et sur les terres de la Couronne (inclue des terres affiliées à des Premières Nations ayant des ententes d'autonomie gouvernementale) (a)	Hors réserve (b)
Sexe			

**RÉGION 9 - COLOMBIE-BRITANNIQUE**

**Spuzzum (708)**

Total	208	45	163
M	107	29	78
F	101	16	85

**Squamish (555)**

Total	3 646	2 395	1 251
M	1 733	1 177	556
F	1 913	1 218	695

**Squiala First Nation (574)**

Total	136	96	40
M	78	63	15
F	58	33	25

**St. Mary's (602)**

Total	344	215	129
M	165	108	57
F	179	107	72

**Stellat'en First Nation (613)**

Total	423	221	202
M	210	118	92
F	213	103	110

**Stone (717)**

Total	397	268	129
M	196	141	55
F	201	127	74

**Sumas First Nation (578)**

Total	279	153	126
M	126	69	57
F	153	84	69

**Tahltan (682)**

Total	1 668	313	1 355
M	826	167	659
F	842	146	696

**Takla Lake First Nation (608)**

Total	672	400	272
M	315	194	121
F	357	206	151

**T'it'q'et (593)**

Total	378	192	186
M	191	98	93
F	187	94	93

**Tla-o-qui-aht First Nations (660)**

Total	948	330	618
M	458	169	289
F	490	161	329

\* Certaines données ont été supprimées à cause de chiffres trop petits

Numéro et groupe	Total (a + b)	Dans les réserves et sur les terres de la Couronne (inclue des terres affiliées à des Premières Nations ayant des ententes d'autonomie gouvernementale) (a)	Hors réserve (b)
Sexe			

**RÉGION 9 - COLOMBIE-BRITANNIQUE**

**Tlatlasikwala (632)**

Total	58	41	17
M	30	*	*
F	28	*	*

**Tl'azt'en Nation (617)**

Total	1 553	621	932
M	788	338	450
F	765	283	482

**Tl'etinqox-t'in Government Office (712)**

Total	1 443	593	850
M	691	326	365
F	752	267	485

**Tlowitsis Tribe (637)**

Total	371	81	290
M	171	38	133
F	200	43	157

**Tobacco Plains (603)**

Total	178	85	93
M	97	57	40
F	81	28	53

**Toosey (718)**

Total	291	170	121
M	130	80	50
F	161	90	71

**Toquaht (666)**

Total	140	20	120
M	71	*	*
F	69	*	*

**Tsartlip (653)**

Total	895	606	289
M	462	334	128
F	433	272	161

**Tsawataineuk (636)**

Total	507	153	354
M	246	68	178
F	261	85	176

**Tsawout First Nation (654)**

Total	762	542	220
M	375	285	90
F	387	257	130

**Tsawwassen First Nation (577)**

Total	277	171	106
M	130	87	43
F	147	84	63

\* Certaines données ont été supprimées à cause de chiffres trop petits

Numéro et groupe	Total (a + b)	Dans les réserves et sur les terres de la Couronne (inclue des terres affiliées à des Premières Nations ayant des ententes d'autonomie gouvernementale) (a)	Hors réserve (b)
Sexe			

**RÉGION 9 - COLOMBIE-BRITANNIQUE**

**Tsay Keh Dene (609)**

Total	404	218	186
M	206	108	98
F	198	110	88

**Tseshah (665)**

Total	973	418	555
M	457	204	253
F	516	214	302

**Tseycum (655)**

Total	160	109	51
M	77	57	20
F	83	52	31

**Ts'kw'aylaxw First Nation (594)**

Total	522	268	254
M	263	146	117
F	259	122	137

**T'Sou-ke First Nation (657)**

Total	221	130	91
M	98	63	35
F	123	67	56

**Tzeachten (575)**

Total	391	254	137
M	173	109	64
F	218	145	73

**Uchucklesah (667)**

Total	195	27	168
M	92	*	*
F	103	*	*

**Ucluelet First Nation (668)**

Total	623	212	411
M	312	123	189
F	311	89	222

**Ulkatcho (722)**

Total	947	696	251
M	453	341	112
F	494	355	139

**Union Bar (588)**

Total	118	11	107
M	63	*	*
F	55	*	*

**Upper Nicola (697)**

Total	870	392	478
M	436	207	229
F	434	185	249

\* Certaines données ont été supprimées à cause de chiffres trop petits

Numéro et groupe	Total (a + b)	Dans les réserves et sur les terres de la Couronne (inclue des terres affiliées à des Premières Nations ayant des ententes d'autonomie gouvernementale) (a)	Hors réserve (b)
Sexe			

**RÉGION 9 - COLOMBIE-BRITANNIQUE**

**Upper Similkameen (599)**

Total	70	60	10
M	27	*	*
F	43	*	*

**West Moberly First Nations (545)**

Total	205	75	130
M	100	39	61
F	105	36	69

**Westbank First Nation (601)**

Total	682	416	266
M	345	216	129
F	337	200	137

**Wet'suwet'en First Nation (725)**

Total	223	116	107
M	112	57	55
F	111	59	52

**Whispering Pines/Clinton (702)**

Total	135	57	78
M	73	33	40
F	62	24	38

**Williams Lake (719)**

Total	559	237	322
M	266	119	147
F	293	118	175

**Xaxli'p (592)**

Total	930	386	544
M	475	202	273
F	455	184	271

**Xeni Gwet'in First Nations Government (714)**

Total	398	259	139
M	189	128	61
F	209	131	78

**Yakwekwioose (576)**

Total	63	33	30
M	26	*	*
F	37	*	*

**Yale First Nation (589)**

Total	151	68	83
M	71	36	35
F	80	32	48

**Yekooche (728)**

Total	217	93	124
M	105	53	52
F	112	40	72

\* Certaines données ont été supprimées à cause de chiffres trop petits



Numéro et groupe	Total (a + b)	Dans les réserves et sur les terres de la Couronne (inclue des terres affiliées à des Premières Nations ayant des ententes d'autonomie gouvernementale) (a)	Hors réserve (b)
Sexe			

**RÉGION 9 - COLOMBIE-BRITANNIQUE**

**Liste générale - Région de la Colombie-Britannique (848)**

Total	213	*	*
M	115	0	115
F	98	*	*

**RÉGION DE LA COLOMBIE-BRITANNIQUE - 9**

Total	125 789	59 667	66 122
M	61 903	30 848	31 055
F	63 886	28 819	35 067

\* Certaines données ont été supprimées à cause de chiffres trop petits

Numéro et groupe	Total (a + b)	Dans les réserves et sur les terres de la Couronne (inclue des terres affiliées à des Premières Nations ayant des ententes d'autonomie gouvernementale) (a)	Hors réserve (b)
Sexe			

**RÉGION 8 - YUKON**

**Aishihik (490) - Champagne and Aishihik First Nations**

Total	170	92	78
M	77	46	31
F	93	46	47

**Carcross/Tagish First Nations (491)**

Total	608	239	369
M	305	130	175
F	303	109	194

**Champagne (493) - Champagne and Aishihik First Nations**

Total	613	253	360
M	292	129	163
F	321	124	197

**Dease River (504)**

Total	162	68	94
M	87	39	48
F	75	29	46

**First Nation of Nacho Nyak Dun (495)**

Total	473	165	308
M	227	82	145
F	246	83	163

**Kluane First Nation (503)**

Total	141	71	70
M	65	37	28
F	76	34	42

**Kwanlin Dun First Nation (500)**

Total	968	643	325
M	506	361	145
F	462	282	180

**Liard First Nation (502)**

Total	1 069	492	577
M	540	286	254
F	529	206	323

**Little Salmon/Carmacks First Nation (492)**

Total	592	295	297
M	277	147	130
F	315	148	167

**Ross River (497)**

Total	483	335	148
M	242	178	64
F	241	157	84

**Selkirk First Nation (498)**

Total	503	294	209
M	251	149	102
F	252	145	107

\* Certaines données ont été supprimées à cause de chiffres trop petits

Numéro et groupe	Total (a + b)	Dans les réserves et sur les terres de la Couronne (inclue des terres affiliées à des Premières Nations ayant des ententes d'autonomie gouvernementale) (a)	Hors réserve (b)
Sexe			

**RÉGION 8 - YUKON**

**Ta'an Kwach'an (508)**

Total	231	107	124
M	103	50	53
F	128	57	71

**Taku River Tlingit (501)**

Total	374	93	281
M	182	53	129
F	192	40	152

**Teslin Tlingit Council (499)**

Total	556	259	297
M	292	149	143
F	264	110	154

**Tr'ondëk Hwëch'in (494)**

Total	692	193	499
M	352	106	246
F	340	87	253

**Vuntut Gwitchin First Nation (496)**

Total	512	262	250
M	260	144	116
F	252	118	134

**White River First Nation (506)**

Total	137	48	89
M	63	23	40
F	74	25	49

**Liste générale - Région du Yukon (808)**

Total	*	*	*
M	*	*	*
F	*	*	*

**RÉGION DU YUKON - 8**

Total	8 285	3 909	4 376
M	4 121	2 109	2 012
F	4 164	1 800	2 364

\* Certaines données ont été supprimées à cause de chiffres trop petits

Numéro et groupe	Total (a + b)	Dans les réserves et sur les terres de la Couronne (inclue des terres affiliées à des Premières Nations ayant des ententes d'autonomie gouvernementale) (a)	Hors réserve (b)
Sexe			

**RÉGION 1 - TERRITOIRES DU NORD-OUEST**

**Acho Dene Koe (758)**

Total	626	520	106
M	310	263	47
F	316	257	59

**Aklavik (755)**

Total	409	258	151
M	194	133	61
F	215	125	90

**Behdzi Ahda" First Nation (771)**

Total	175	145	30
M	90	74	16
F	85	71	14

**Dechi Laot'i First Nations (774)**

Total	164	146	18
M	78	*	*
F	86	*	*

**Deh Gah Gotie Dene Council (760)**

Total	1 053	786	267
M	517	397	120
F	536	389	147

**Deline First Nation (754)**

Total	943	812	131
M	468	413	55
F	475	399	76

**Deninu K'ue First Nation (762)**

Total	819	442	377
M	426	238	188
F	393	204	189

**Dog Rib Rae (765)**

Total	2 734	2 138	596
M	1 377	1 107	270
F	1 357	1 031	326

**Fort Good Hope (752)**

Total	842	591	251
M	419	305	114
F	423	286	137

**Gameti First Nation (773)**

Total	321	308	13
M	169	*	*
F	152	*	*

**Gwichya Gwich'in (753)**

Total	419	226	193
M	204	118	86
F	215	108	107

\* Certaines données ont été supprimées à cause de chiffres trop petits

Numéro et groupe	Total (a + b)	Dans les réserves et sur les terres de la Couronne (inclue des terres affiliées à des Premières Nations ayant des ententes d'autonomie gouvernementale) (a)	Hors réserve (b)
Sexe			

**RÉGION 1 - TERRITOIRES DU NORD-OUEST**

**Inuvik Native (780)**

Total	521	182	339
M	223	75	148
F	298	107	191

**Jean Marie River First Nation (770)**

Total	133	104	29
M	62	47	15
F	71	57	14

**Ka'a'gee Tu First Nation (768)**

Total	64	47	17
M	38	*	*
F	26	*	*

**K'atlodeeche First Nation (761)**

Total	578	389	189
M	277	189	88
F	301	200	101

**Liidlil Kue First Nation (757)**

Total	1 210	758	452
M	600	384	216
F	610	374	236

**Lutsel K'e Dene First Nation (764)**

Total	698	486	212
M	346	257	89
F	352	229	123

**Nahanni Butte (766)**

Total	137	124	13
M	68	*	*
F	69	*	*

**Pehdzeh Ki First Nation (756)**

Total	326	256	70
M	155	116	39
F	171	140	31

**Salt River First Nation #195 (759)**

Total	841	270	571
M	423	131	292
F	418	139	279

**Sambaa K'e (Trout Lake) Dene (767)**

Total	117	103	14
M	48	*	*
F	69	*	*

**Tetlit Gwich'in (751)**

Total	1 335	922	413
M	650	461	189
F	685	461	224

\* Certaines données ont été supprimées à cause de chiffres trop petits

Numéro et groupe	Total (a + b)	Dans les réserves et sur les terres de la Couronne (inclue des terres affiliées à des Premières Nations ayant des ententes d'autonomie gouvernementale) (a)	Hors réserve (b)
Sexe			

**RÉGION 1 - TERRITOIRES DU NORD-OUEST**

**Tulita Dene (750)**

Total	611	373	238
M	294	188	106
F	317	185	132

**West Point First Nation (772)**

Total	72	33	39
M	37	13	24
F	35	20	15

**Wha Ti First Nation (769)**

Total	601	568	33
M	309	295	14
F	292	273	19

**Yellowknives Dene First Nation (763)**

Total	1 319	654	665
M	619	326	293
F	700	328	372

**RÉGION DES TERRITOIRES DU NORD-OUEST - 1**

Total	17 068	11 641	5 427
M	8 401	5 893	2 508
F	8 667	5 748	2 919

\* Certaines données ont été supprimées à cause de chiffres trop petits

POPULATION INDIENNE INSCRITE SELON LE SEXE ET LE TYPE DE RÉSIDENCE  
SELON LE GROUPE, LE CENTRE DE RESPONSABILITÉ ET LA RÉGION 2008

Numéro et groupe	Total (a + b)	Dans les réserves et sur les terres de la Couronne (inclue des terres affiliées à des Premières Nations ayant des ententes d'autonomie gouvernementale) (a)	Hors réserve (b)
Sexe			

**CANADA**

**Toutes les régions**

Total	794 040	443 603	350 437
M	389 725	225 719	164 006
F	404 315	217 884	186 431

\* Certaines données ont été supprimées à cause de chiffres trop petits